

経時変化図（水位、流向・流速）一覧

海域：苫小牧港付近

零位：最高水面

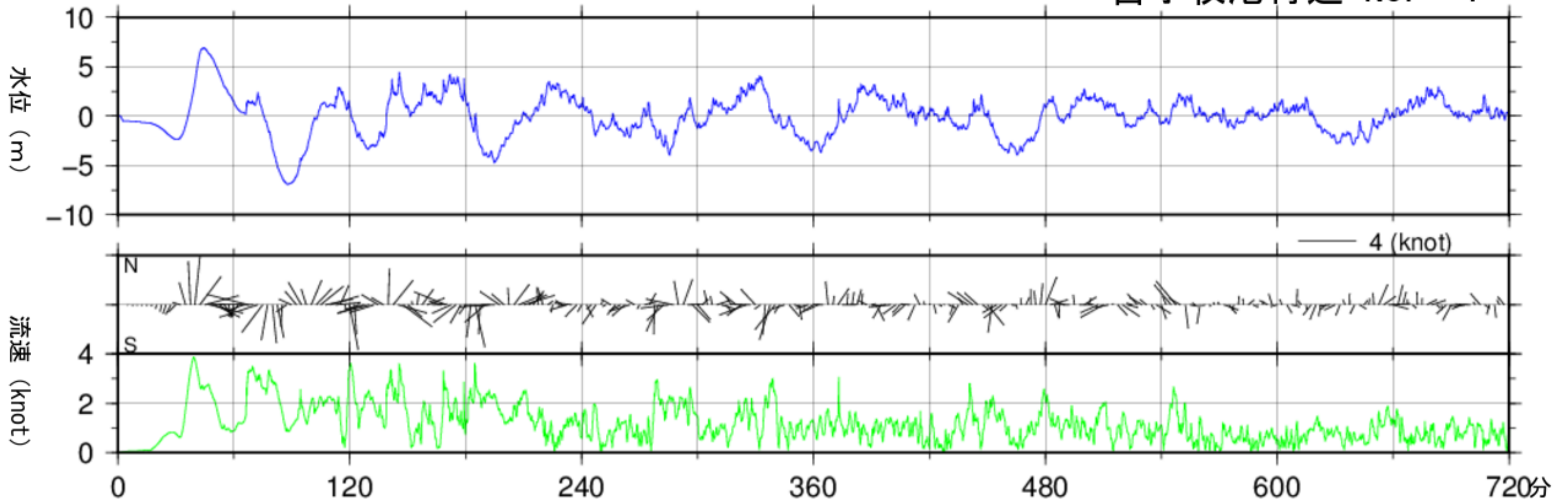
波源：日本海溝（三陸・日高沖）モデル

作成：海上保安庁（令和3年8月2日 作成）

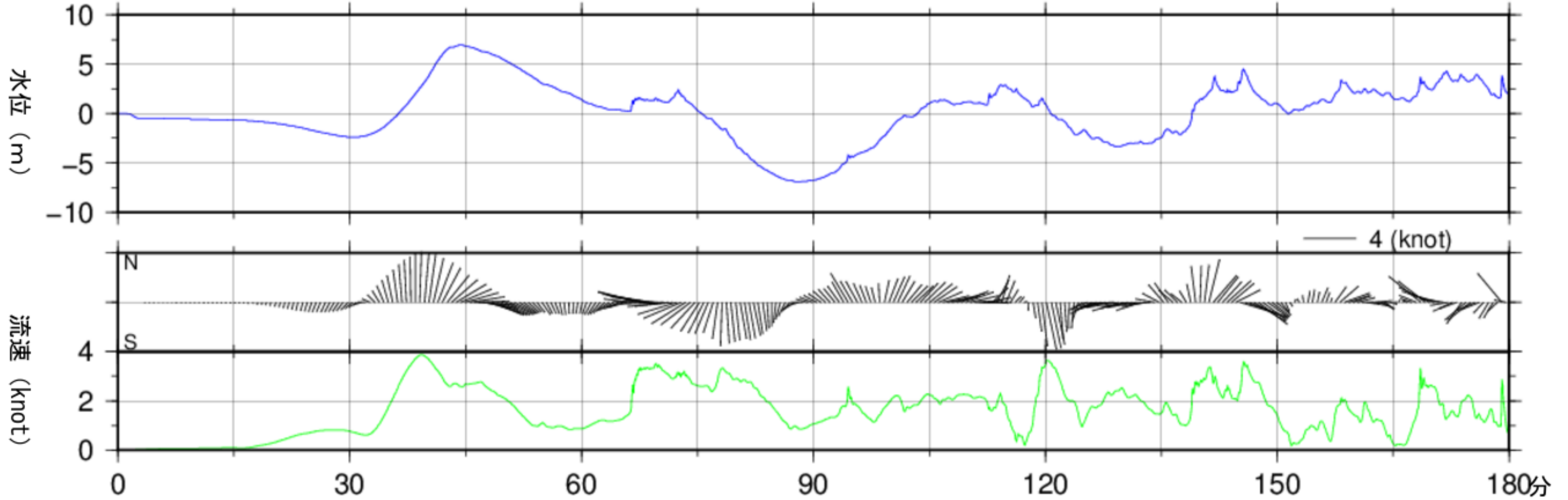
経時変化図(満潮時, 零位は最高水面)

苫小牧港付近 No. 1

720分グラフ



180分グラフ

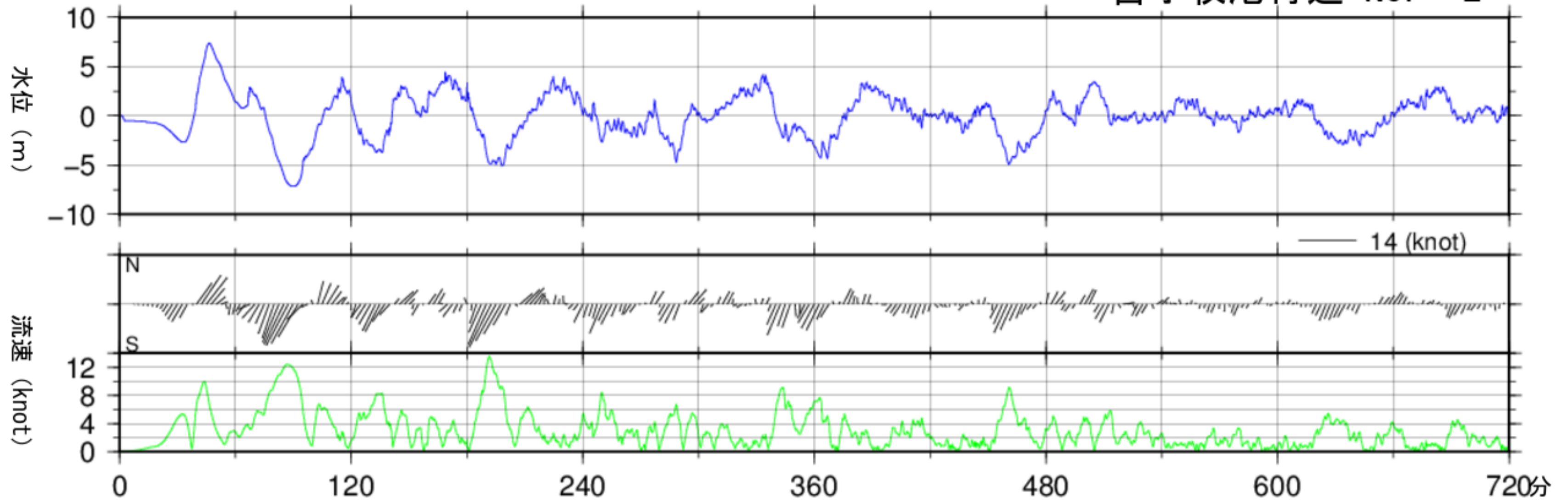


地震発生からの時間

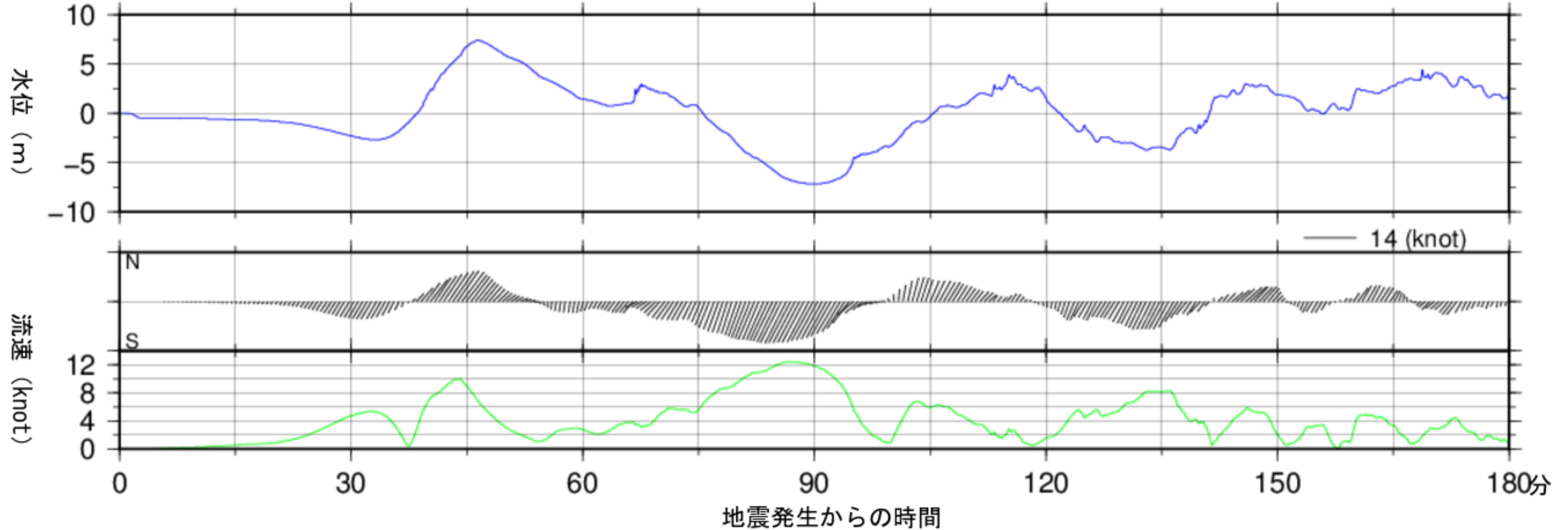
経時変化図(満潮時, 零位は最高水面)

苫小牧港付近 No. 2

720分グラフ



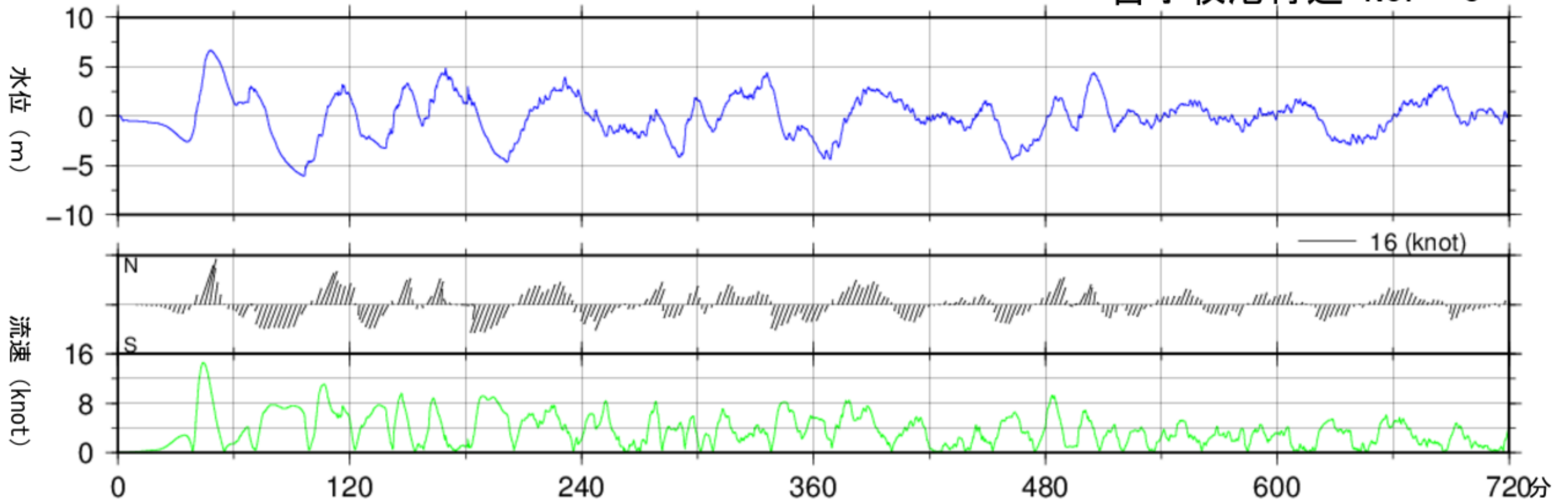
180分グラフ



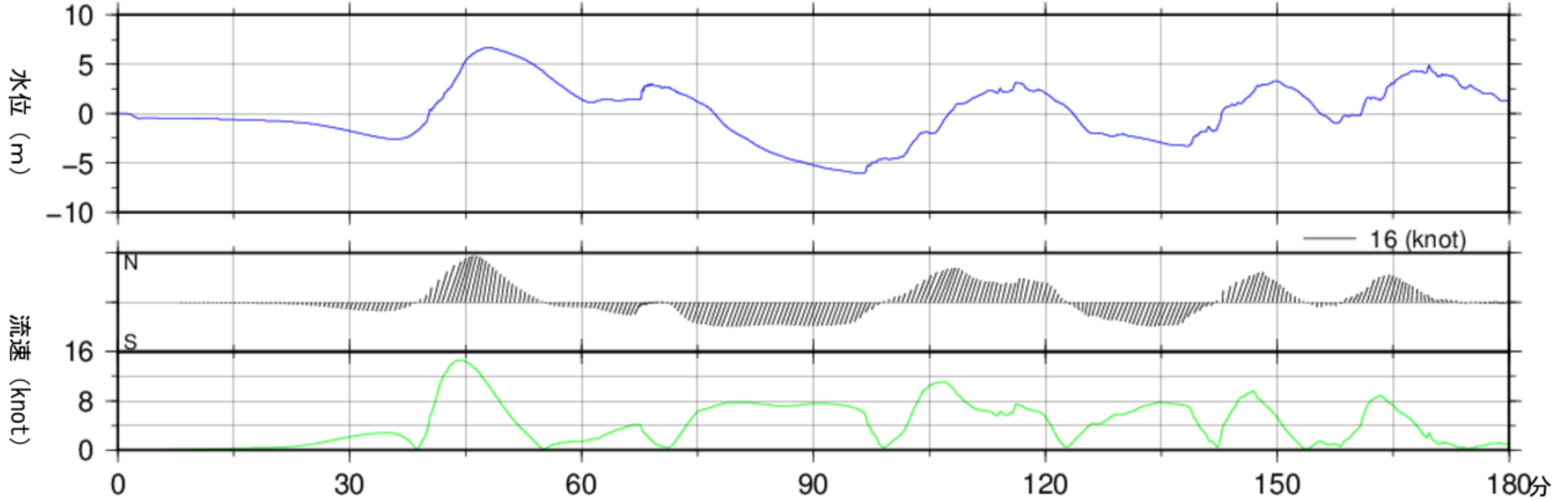
経時変化図(満潮時, 零位は最高水面)

苫小牧港付近 No. 3

720分グラフ



180分グラフ

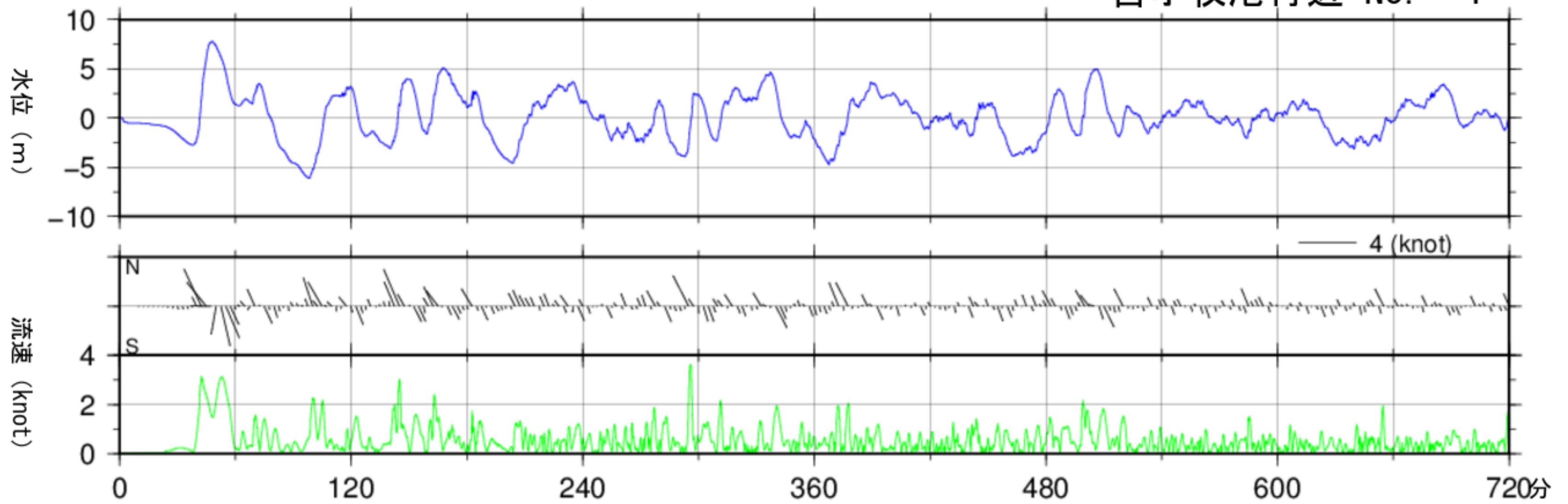


地震発生からの時間

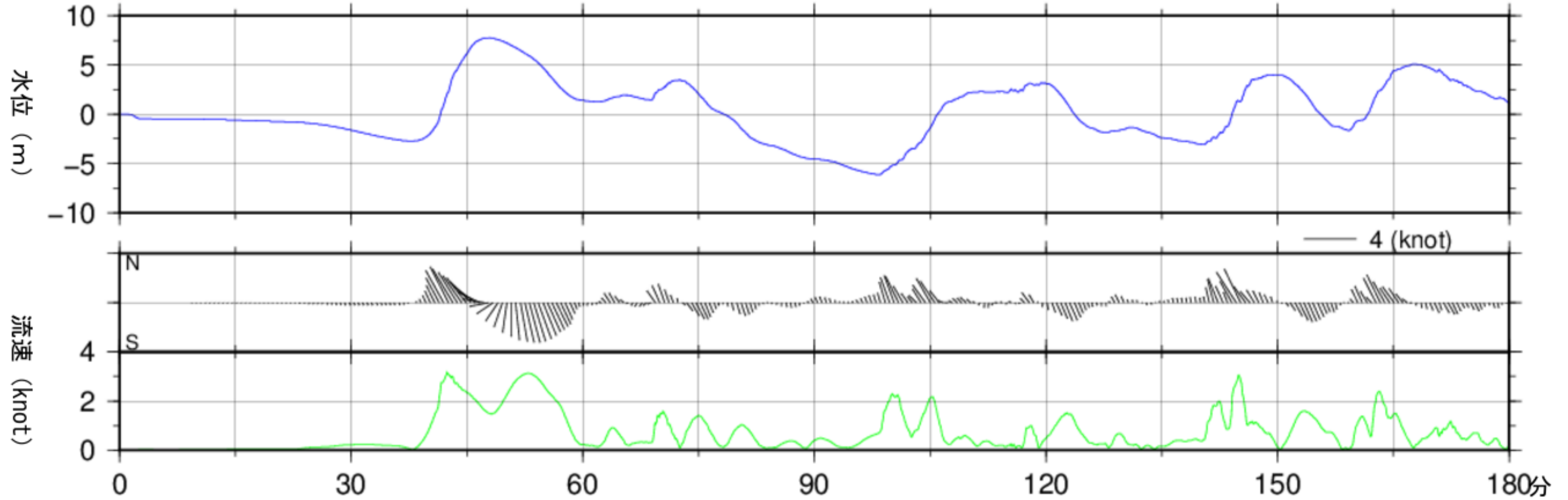
経時変化図(満潮時, 零位は最高水面)

苫小牧港付近 No. 4

720分グラフ



180分グラフ

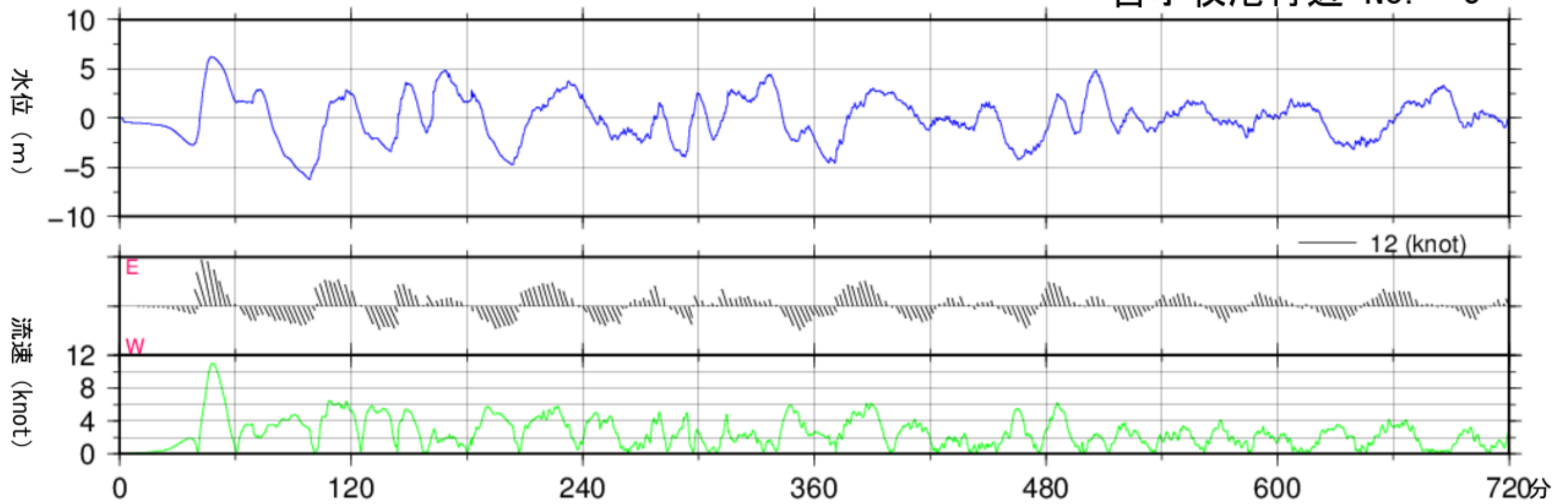


地震発生からの時間

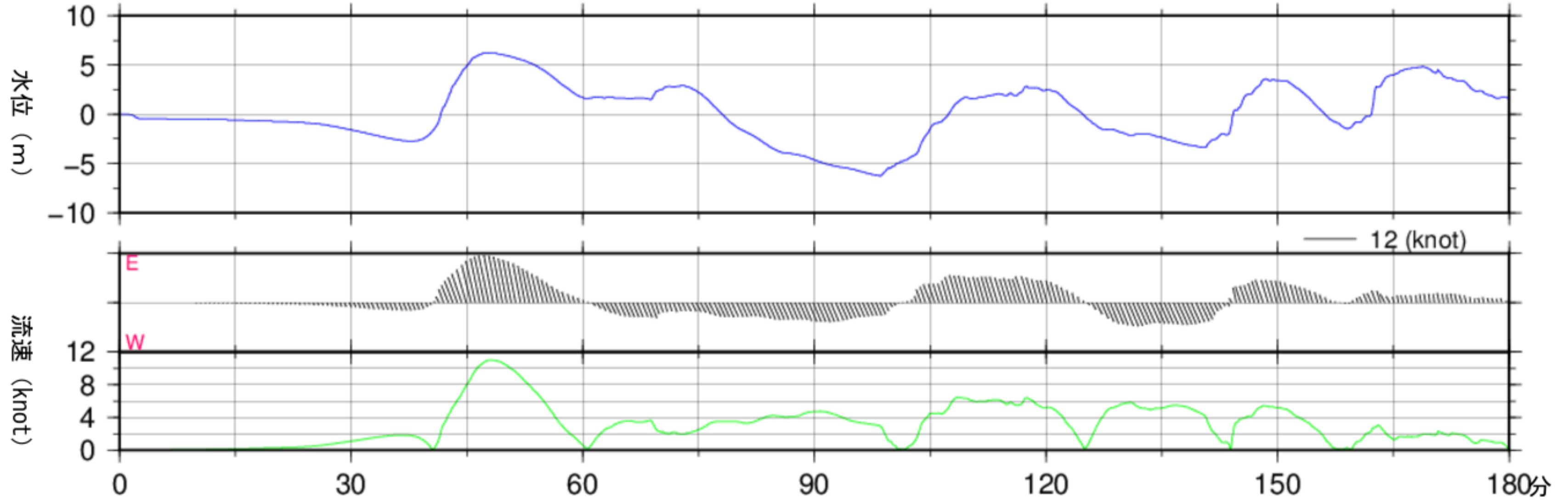
経時変化図(満潮時, 零位は最高水面)

苫小牧港付近 No. 5

720分グラフ



180分グラフ

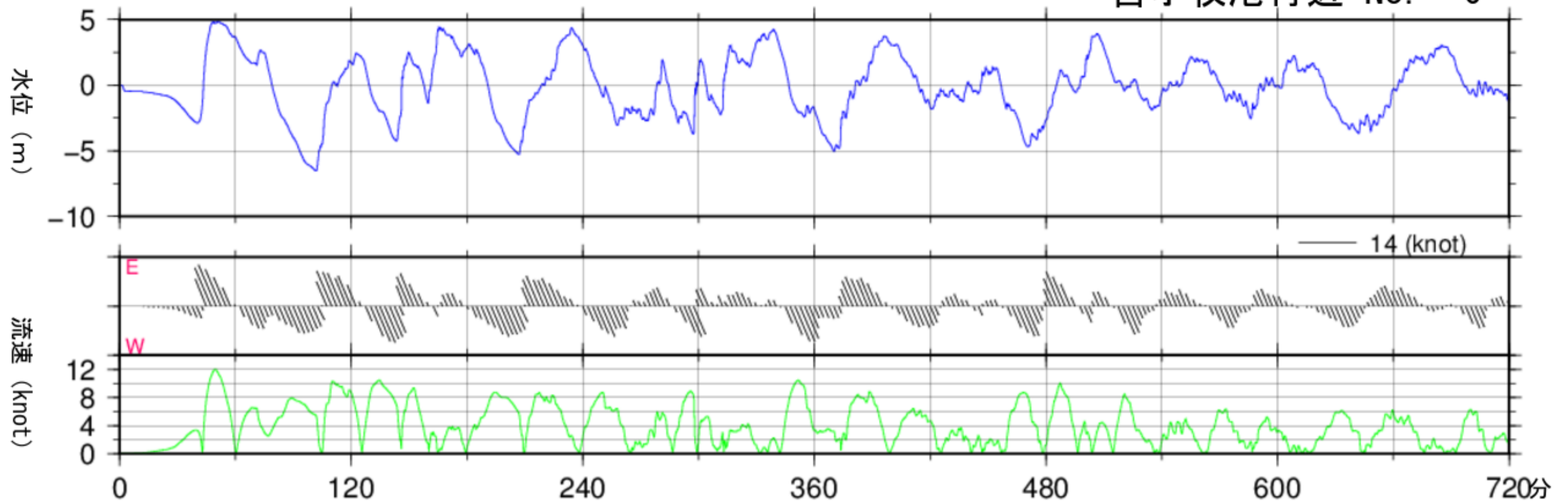


地震発生からの時間

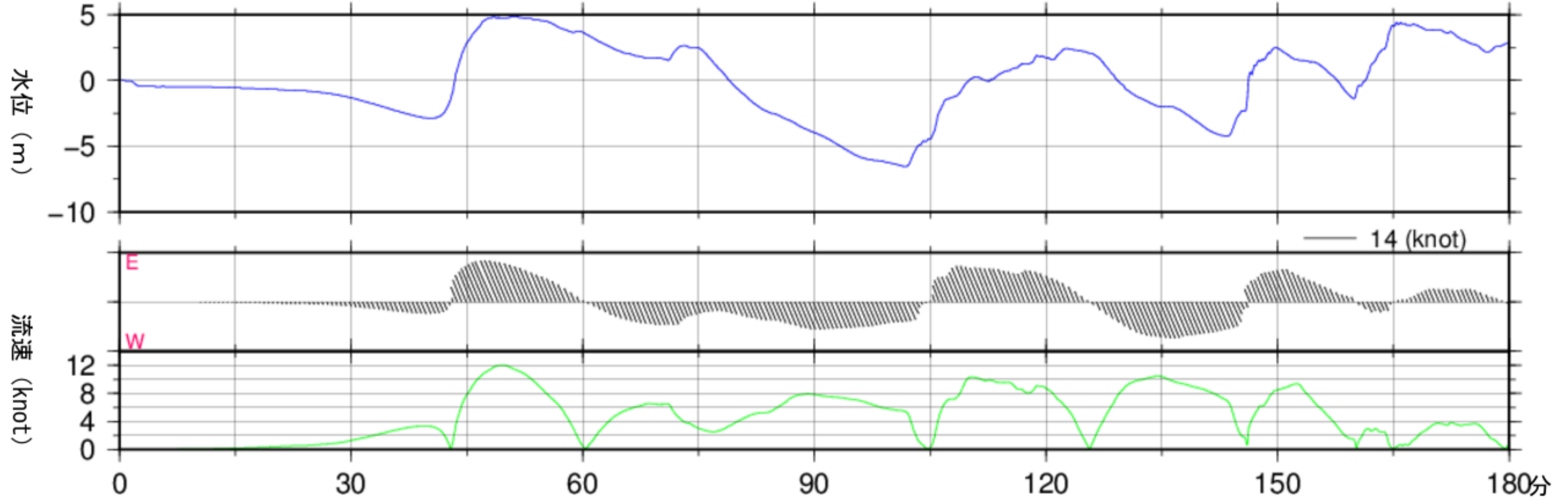
経時変化図(満潮時, 零位は最高水面)

苫小牧港付近 No. 6

720分グラフ



180分グラフ

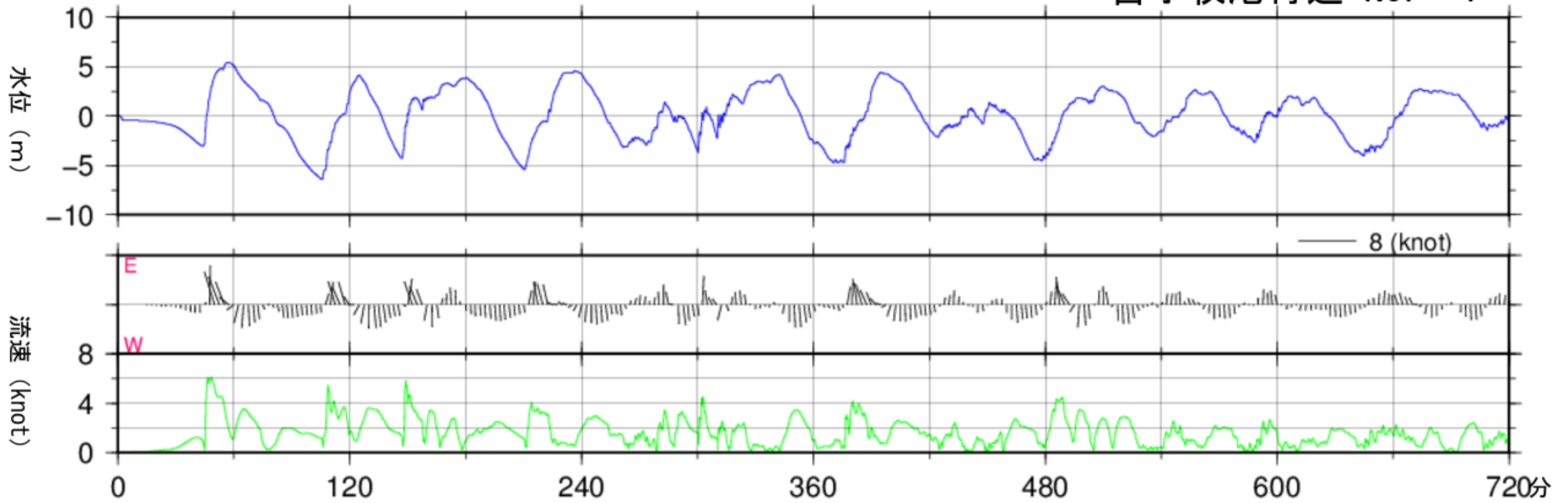


地震発生からの時間

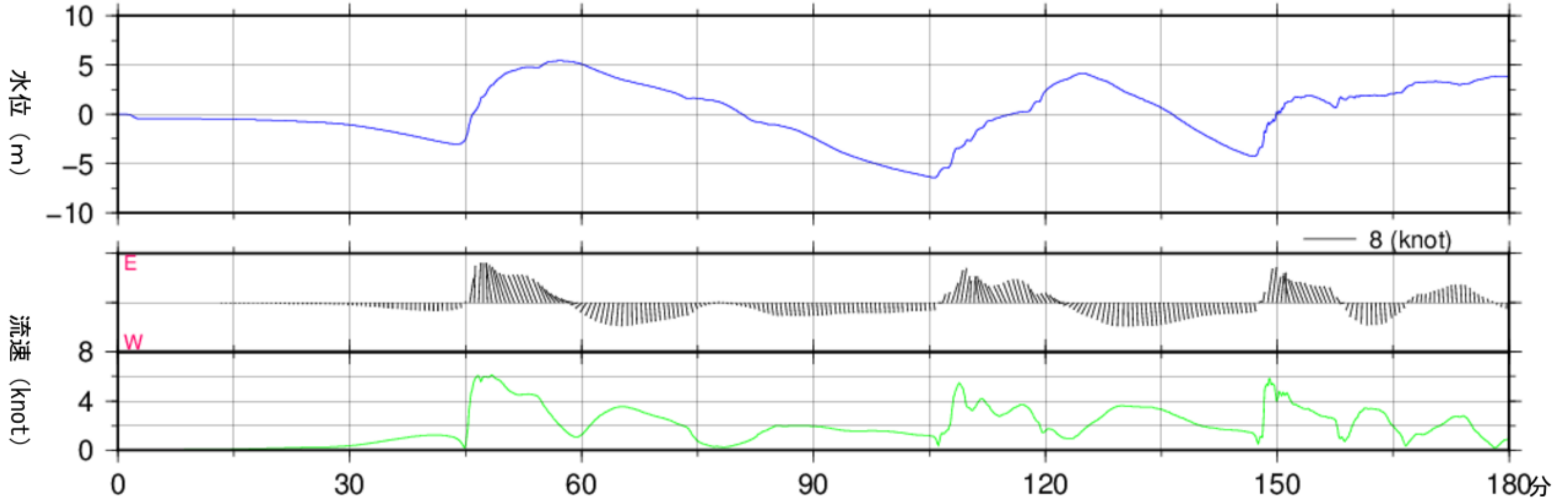
経時変化図(満潮時, 零位は最高水面)

苫小牧港付近 No. 7

720分グラフ



180分グラフ

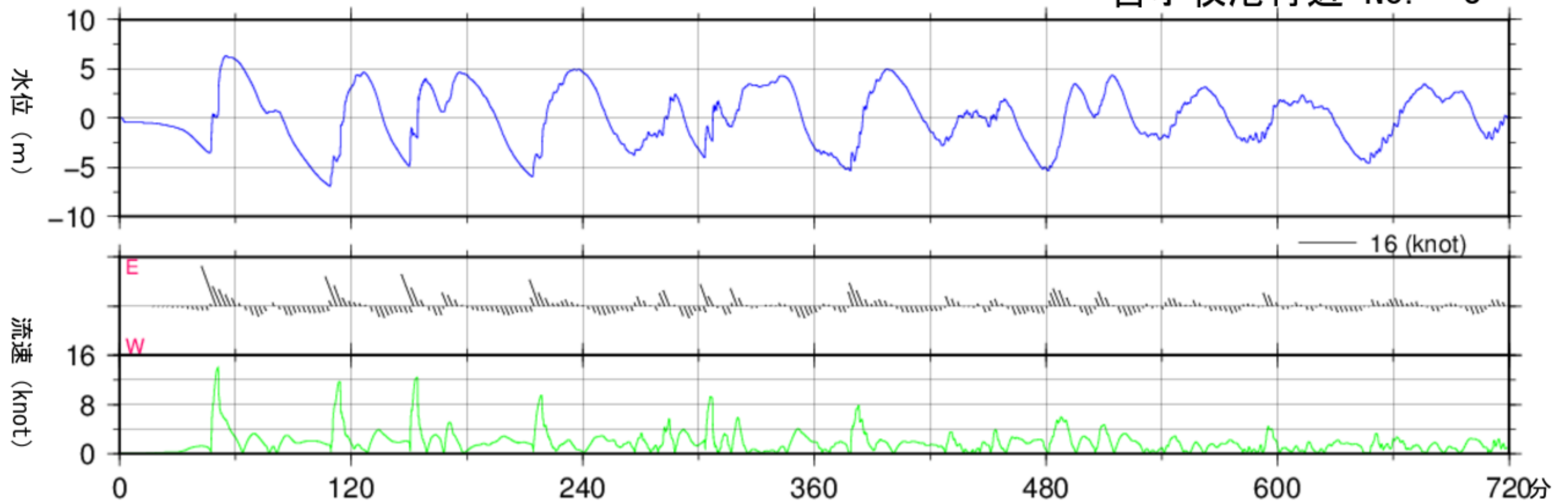


地震発生からの時間

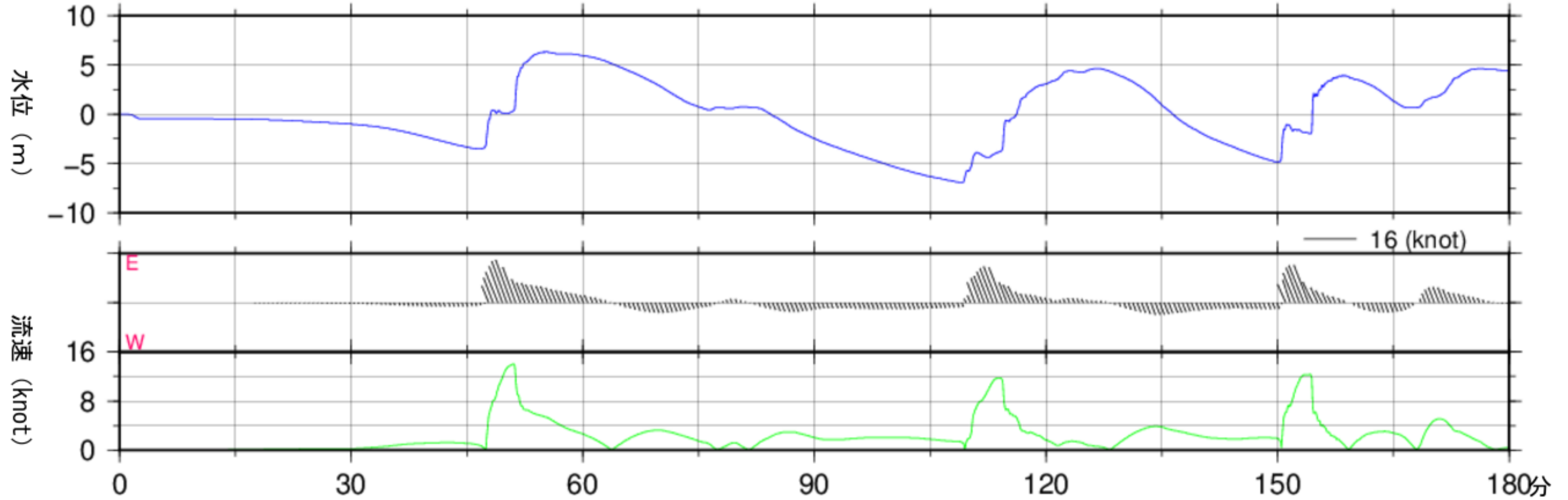
経時変化図(満潮時, 零位は最高水面)

苫小牧港付近 No. 8

720分グラフ



180分グラフ

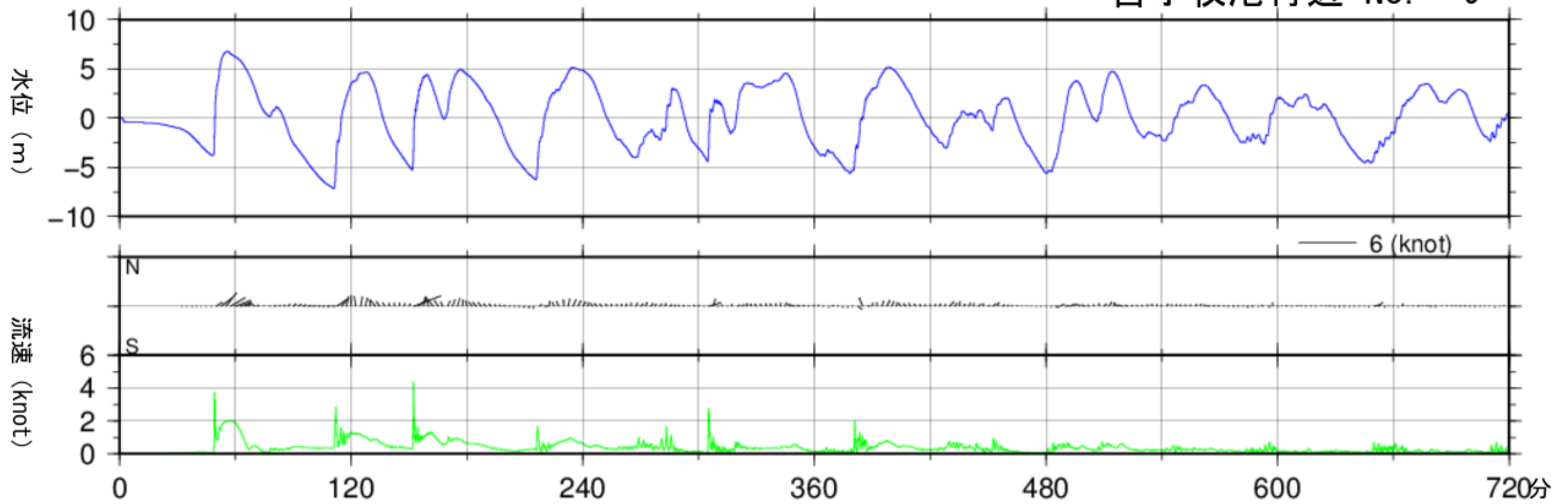


地震発生からの時間

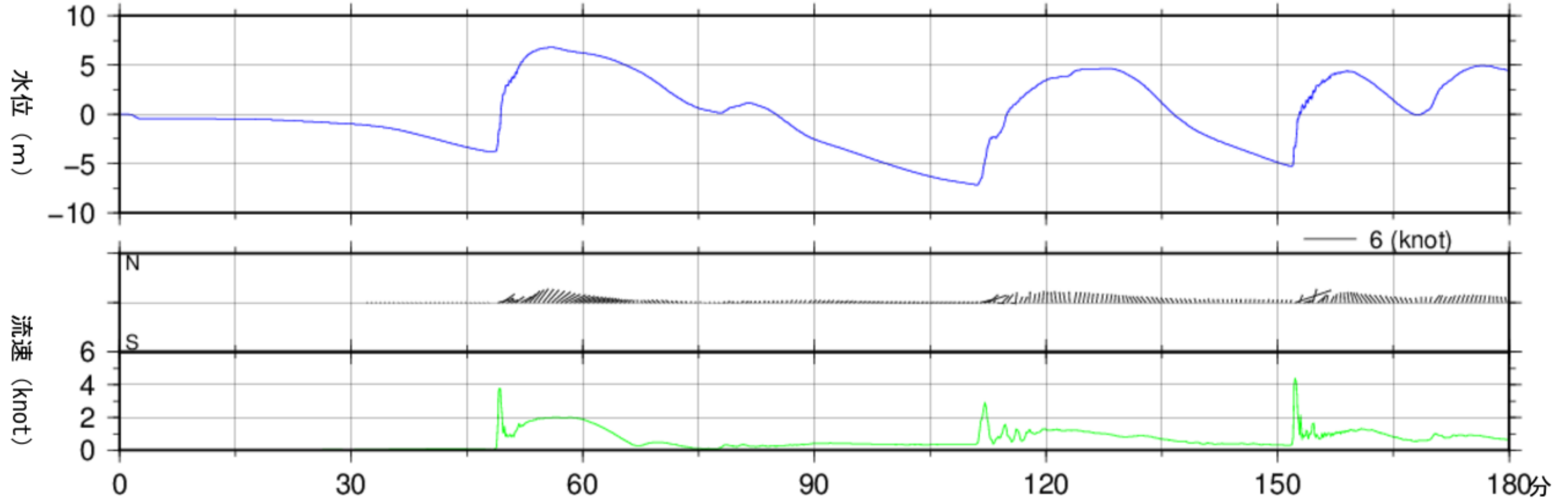
経時変化図(満潮時, 零位は最高水面)

苦小牧港付近 No. 9

720分グラフ



180分グラフ

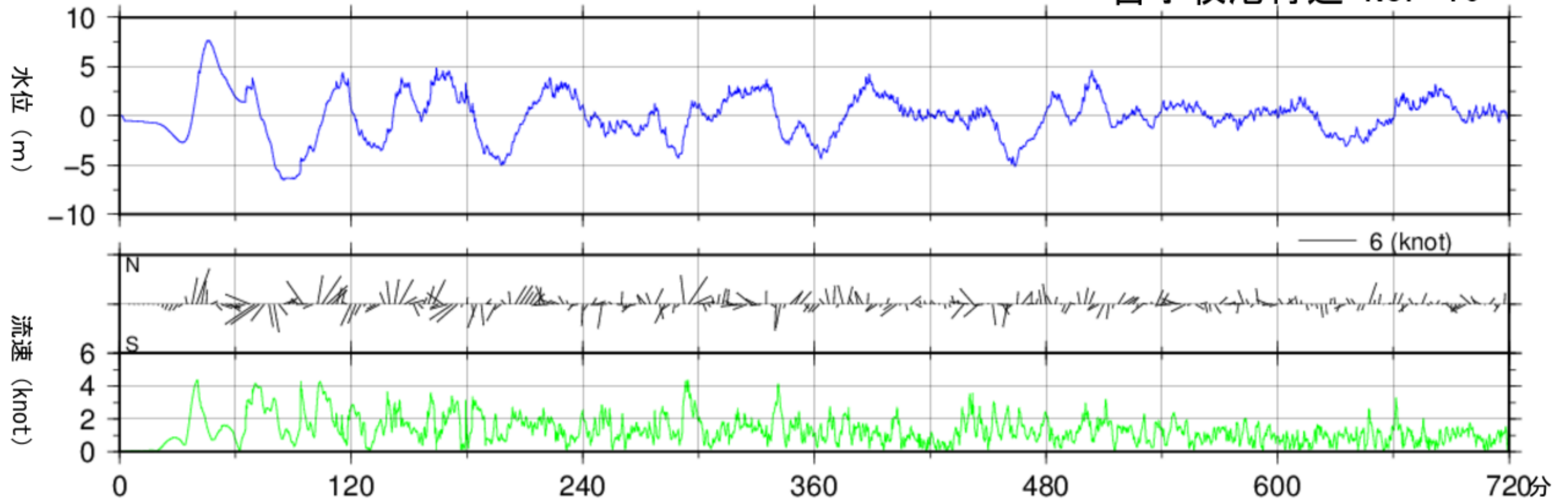


地震発生からの時間

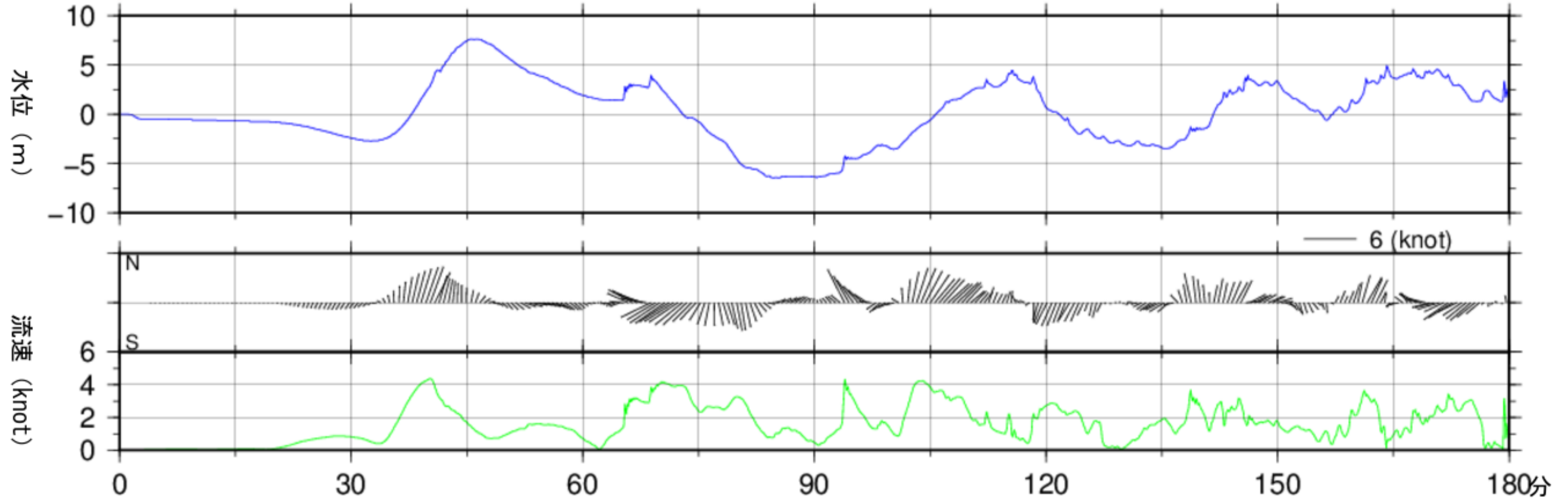
経時変化図(満潮時, 零位は最高水面)

苫小牧港付近 No. 10

720分グラフ



180分グラフ

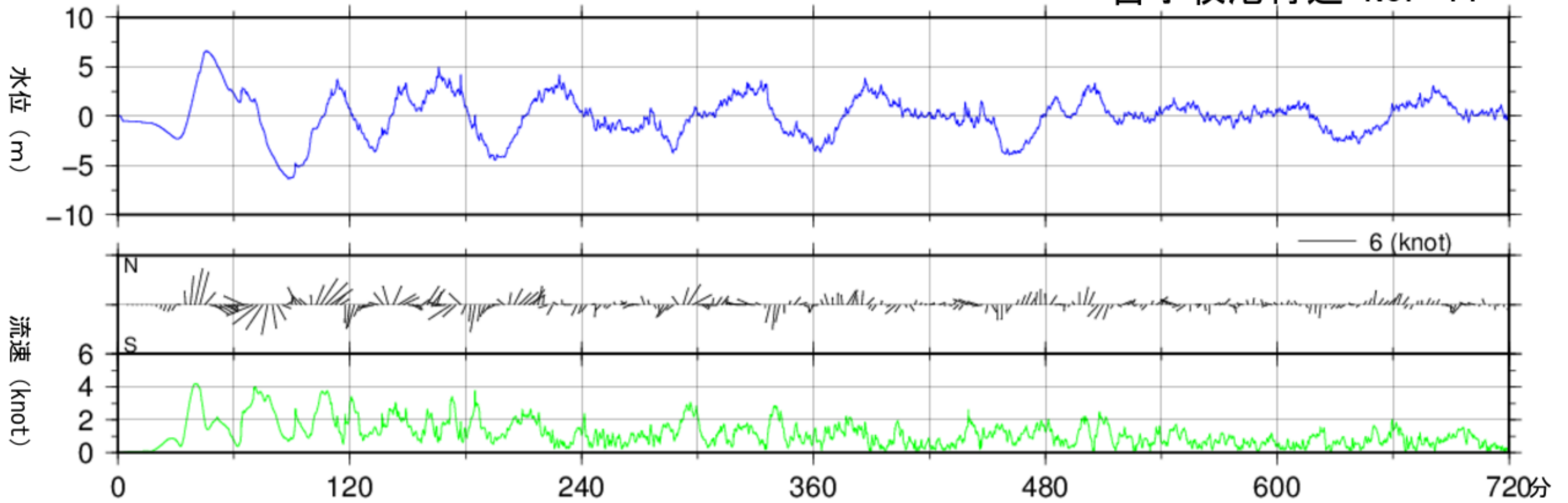


地震発生からの時間

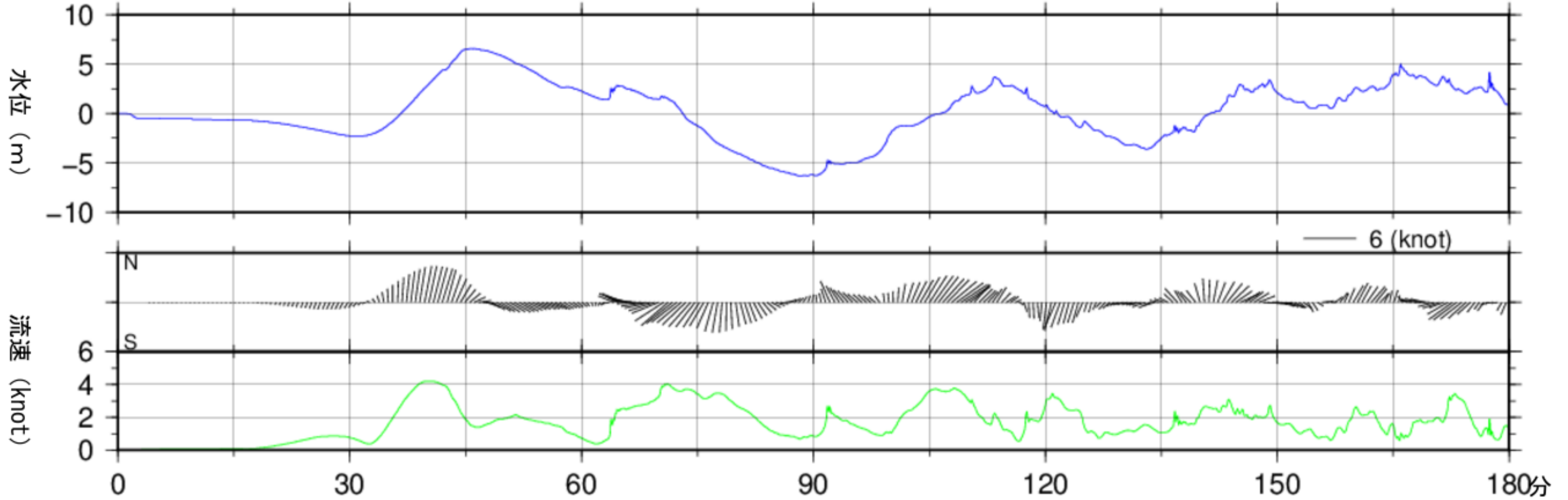
経時変化図(満潮時, 零位は最高水面)

苫小牧港付近 No. 11

720分グラフ



180分グラフ

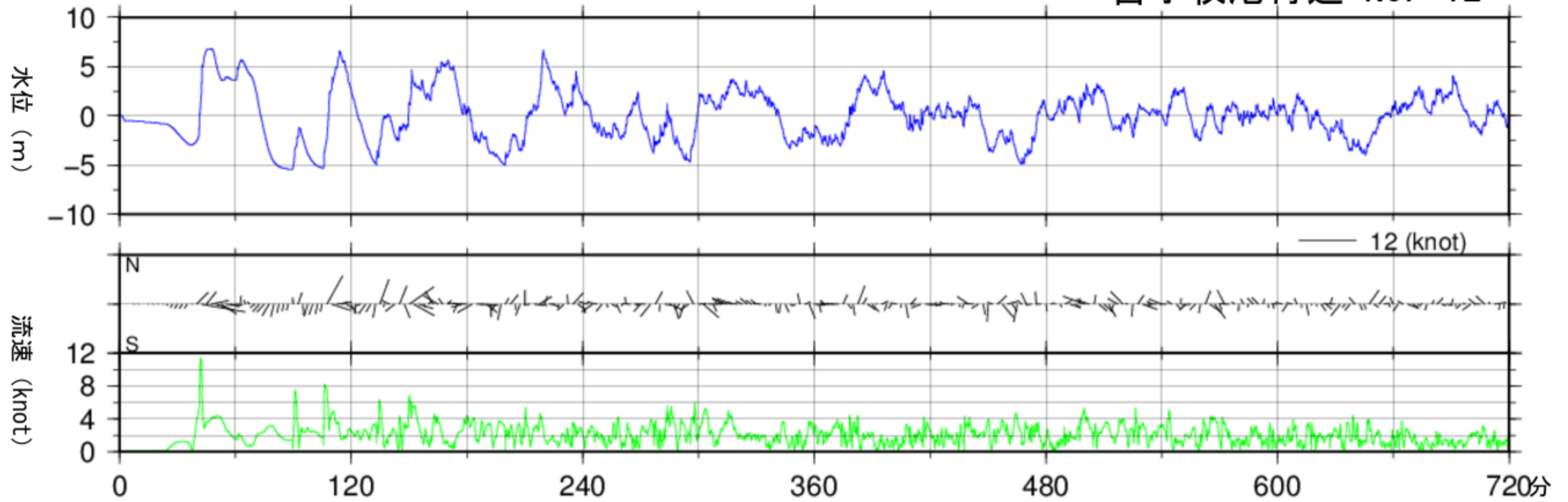


地震発生からの時間

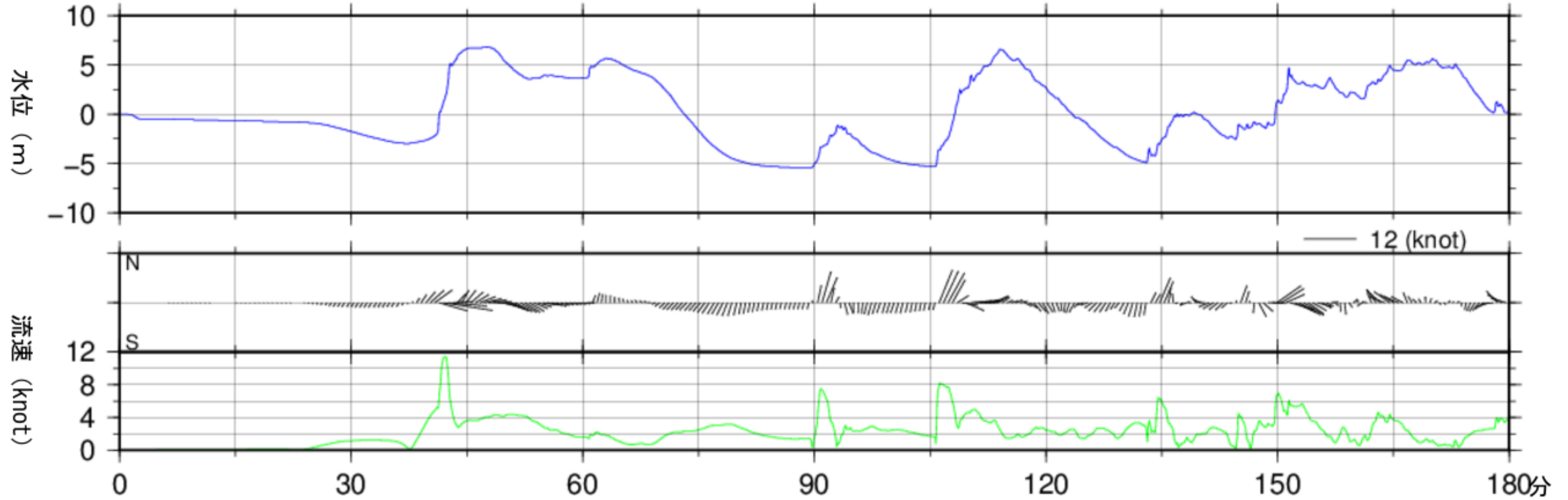
経時変化図(満潮時, 零位は最高水面)

苫小牧港付近 No. 12

720分グラフ



180分グラフ

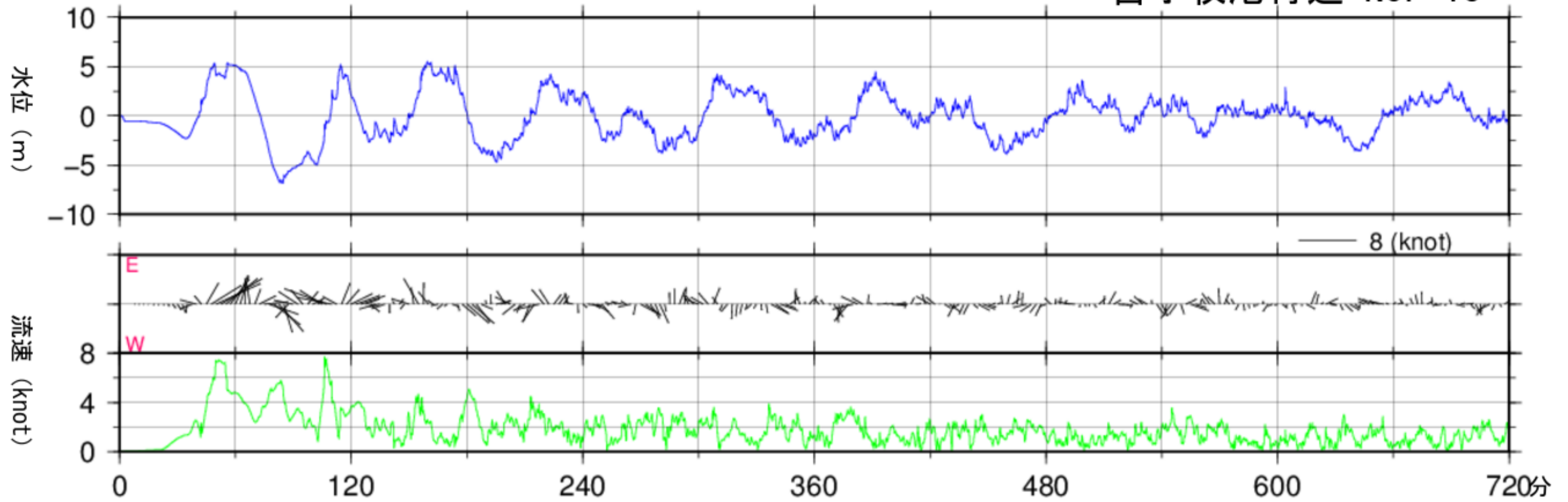


地震発生からの時間

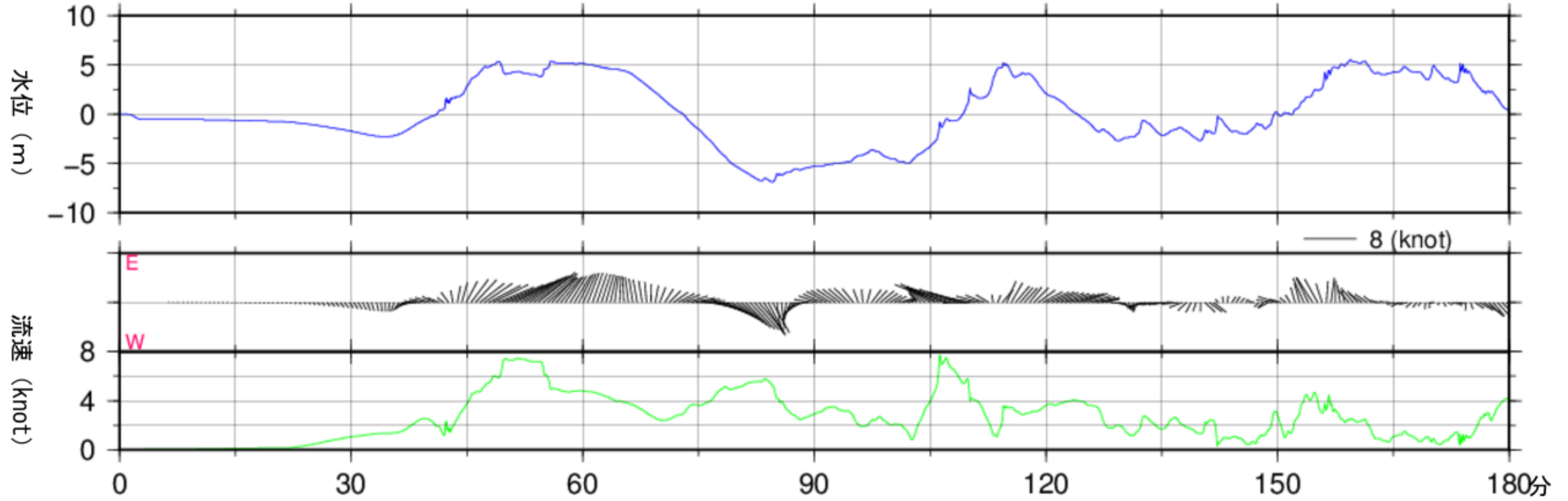
経時変化図(満潮時, 零位は最高水面)

苫小牧港付近 No. 13

720分グラフ



180分グラフ

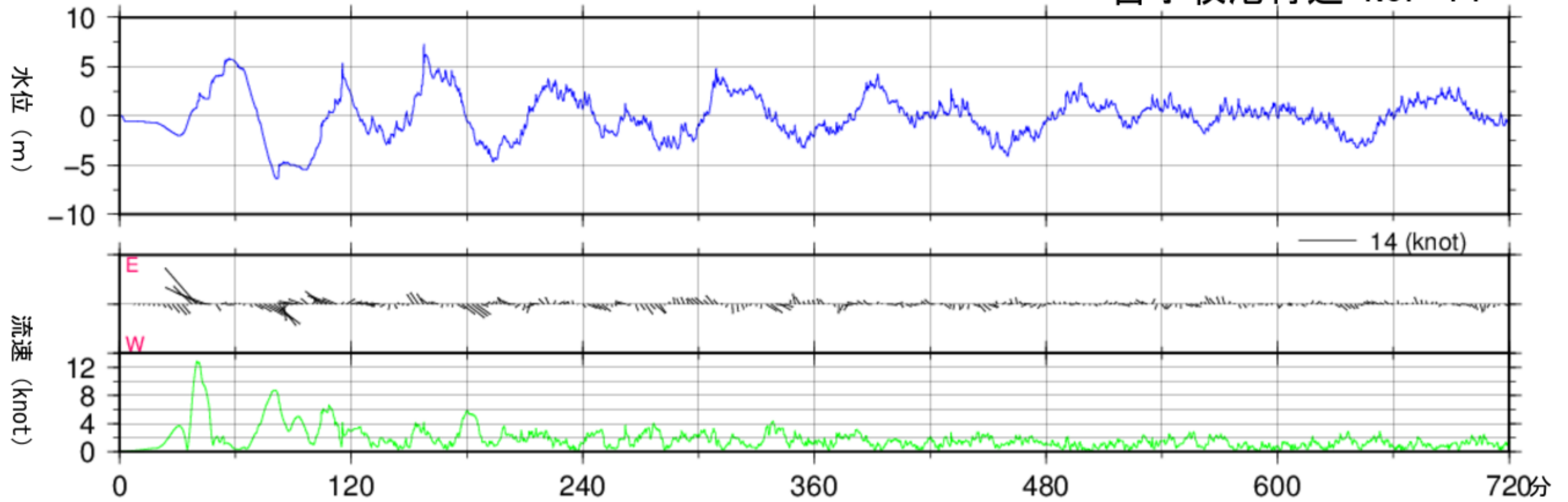


地震発生からの時間

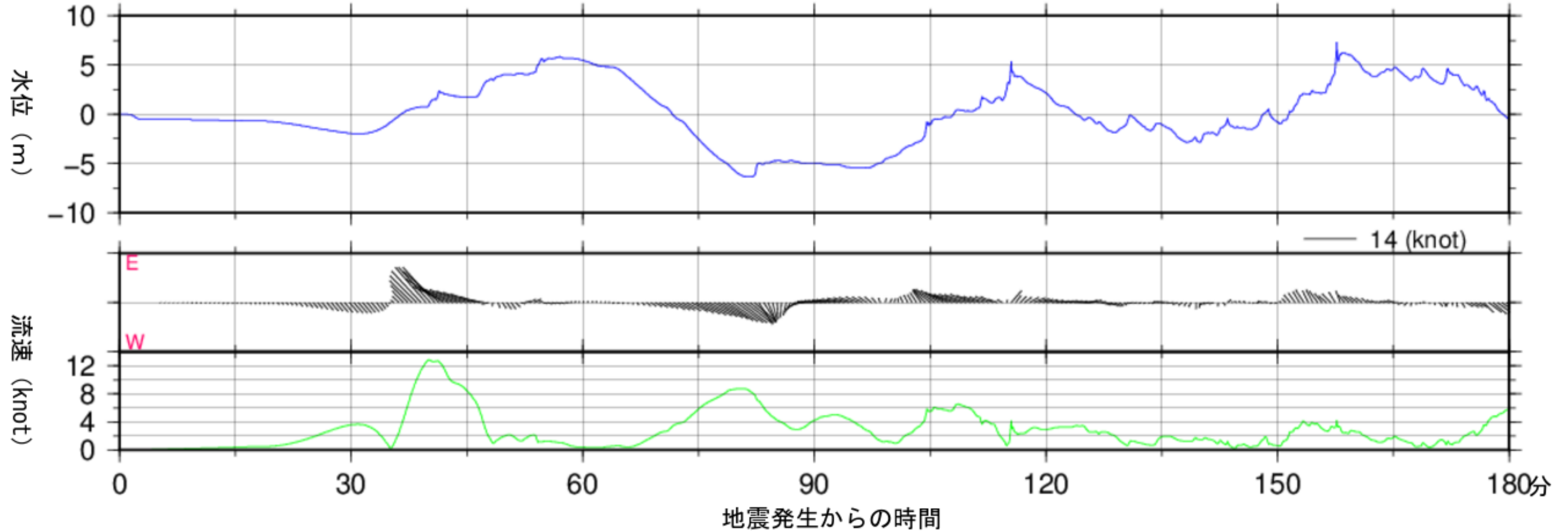
経時変化図(満潮時, 零位は最高水面)

苫小牧港付近 No. 14

720分グラフ



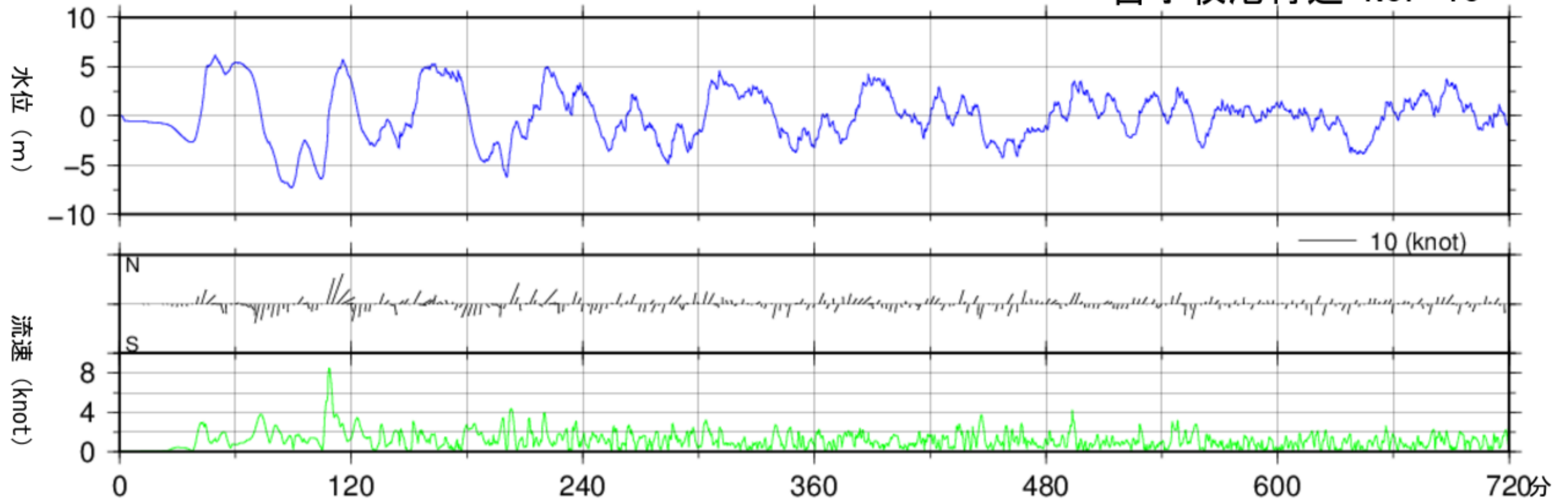
180分グラフ



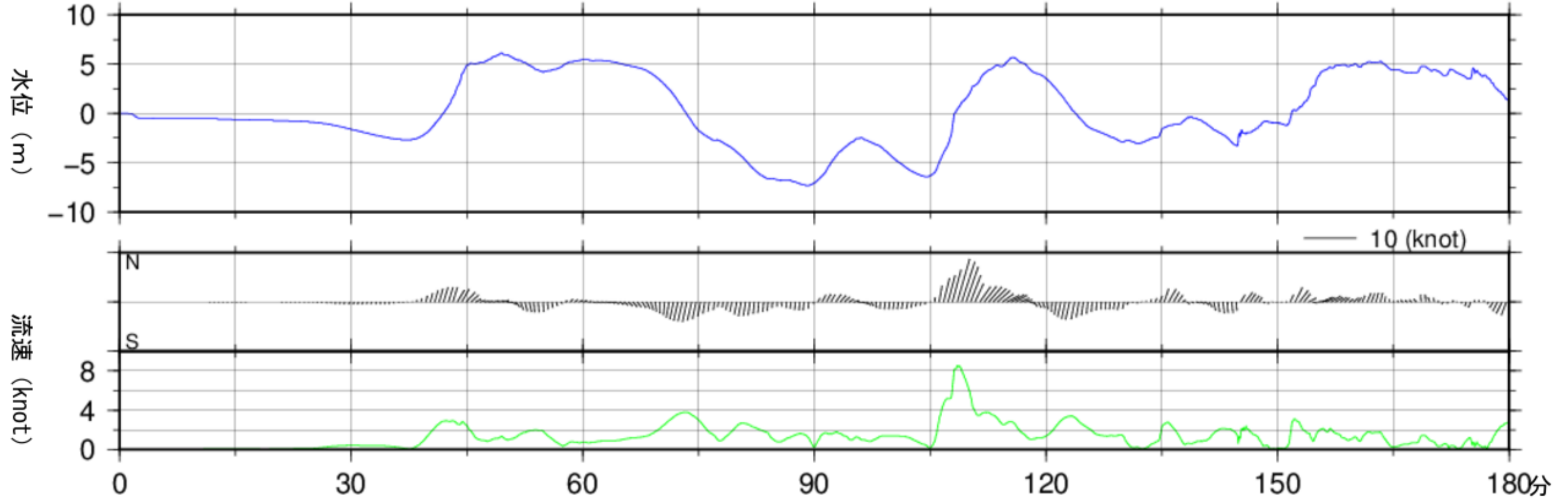
経時変化図(満潮時, 零位は最高水面)

苫小牧港付近 No. 15

720分グラフ



180分グラフ

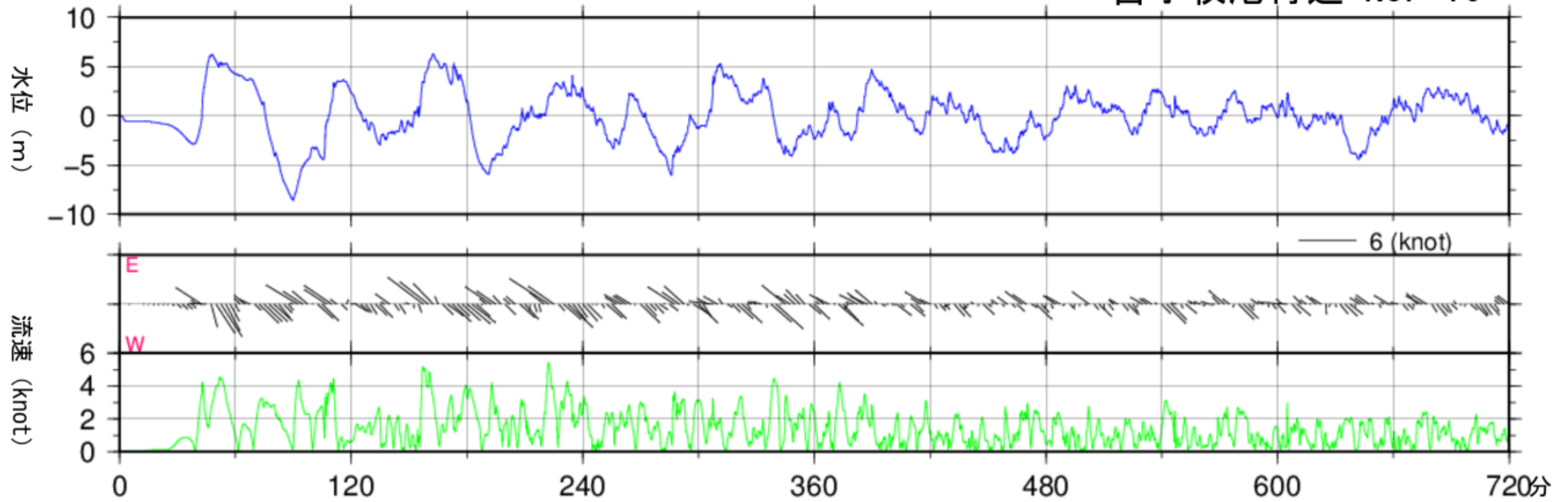


地震発生からの時間

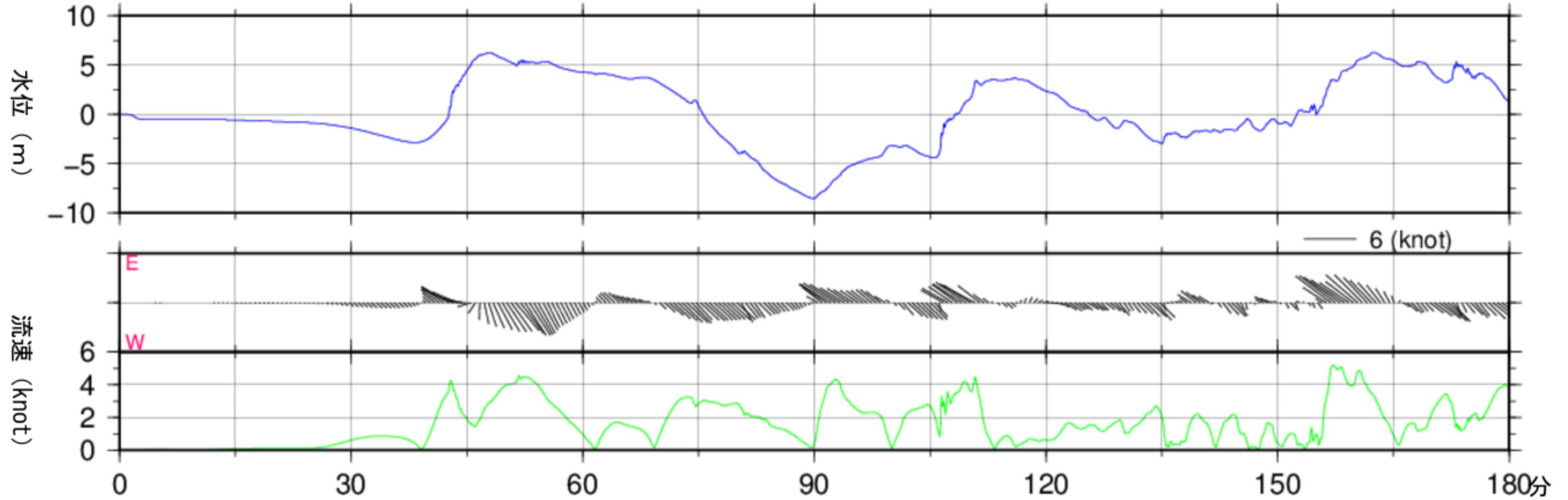
経時変化図(満潮時, 零位は最高水面)

苫小牧港付近 No. 16

720分グラフ



180分グラフ

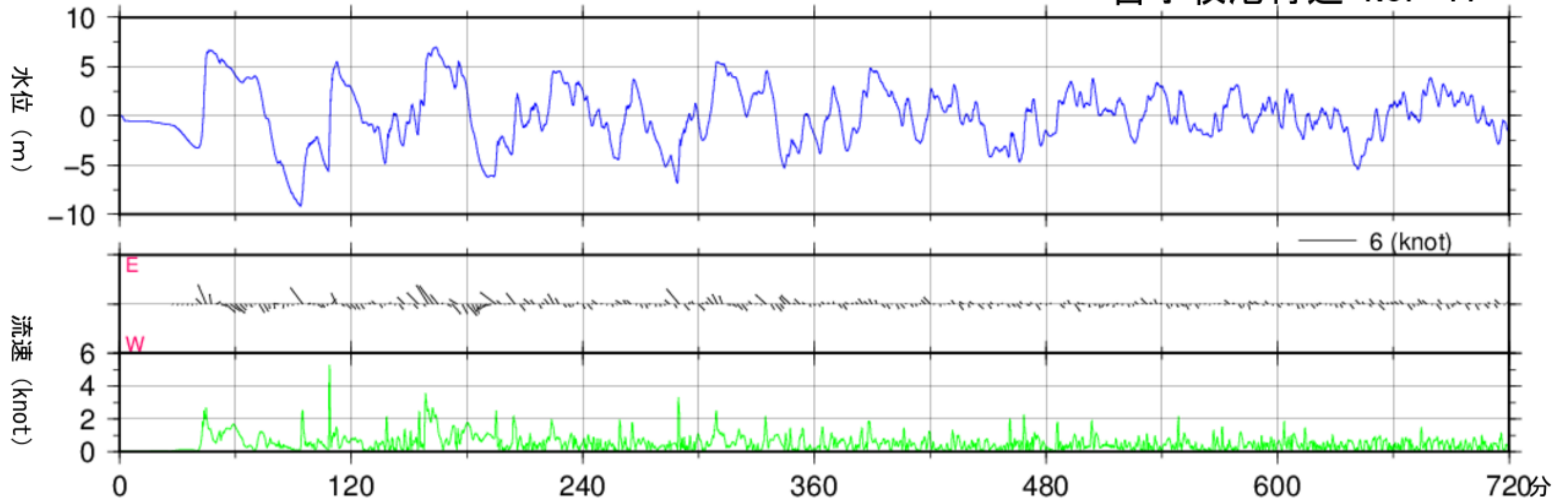


地震発生からの時間

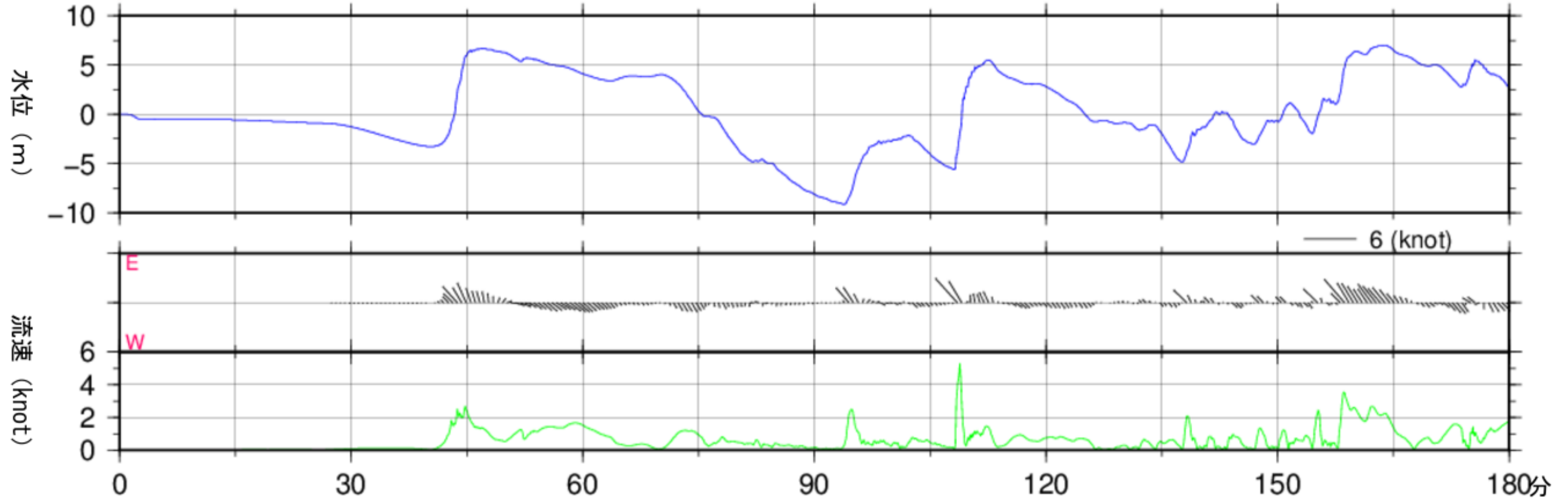
経時変化図(満潮時, 零位は最高水面)

苫小牧港付近 No. 17

720分グラフ



180分グラフ

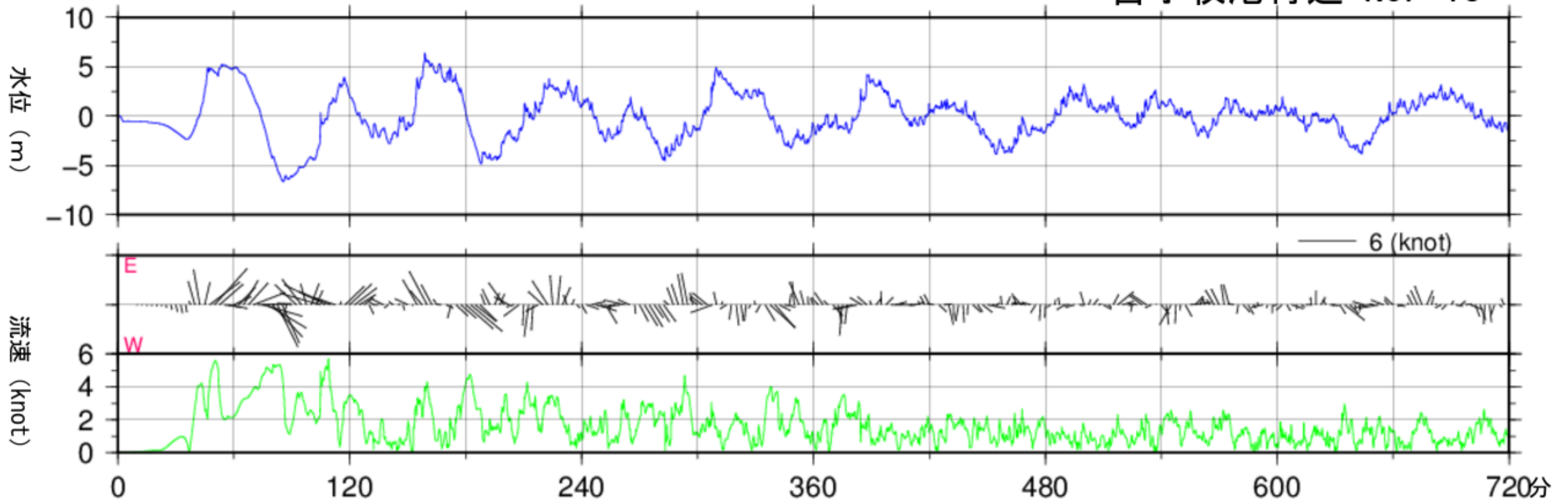


地震発生からの時間

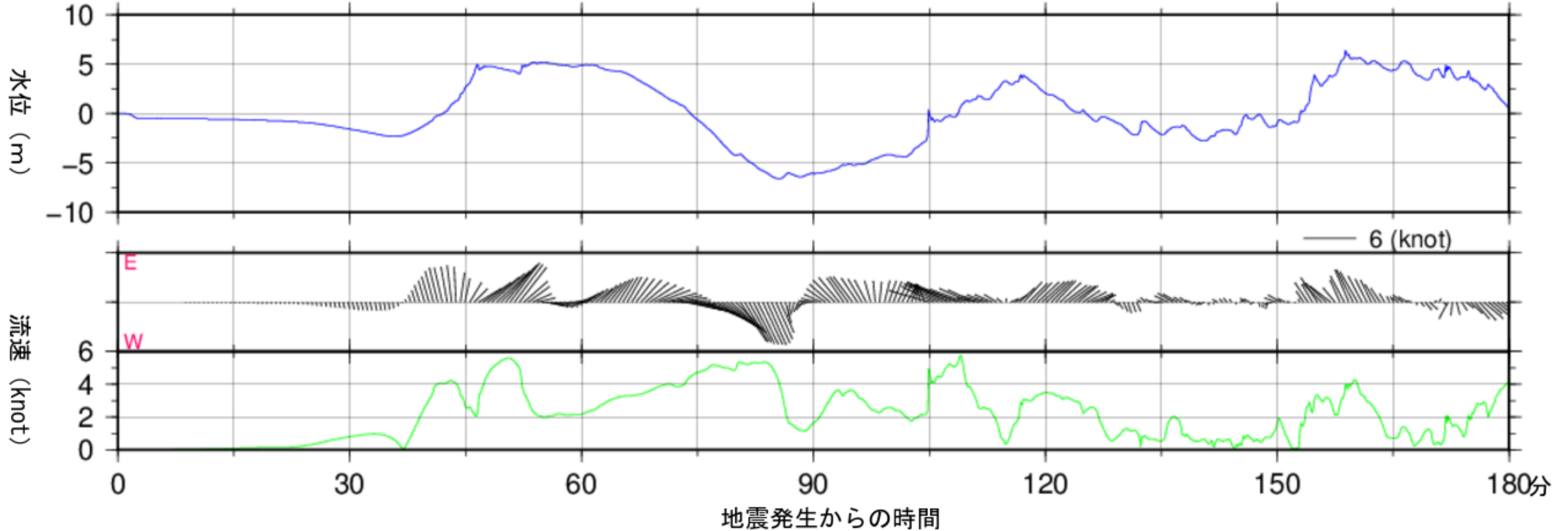
経時変化図(満潮時, 零位は最高水面)

苫小牧港付近 No. 18

720分グラフ



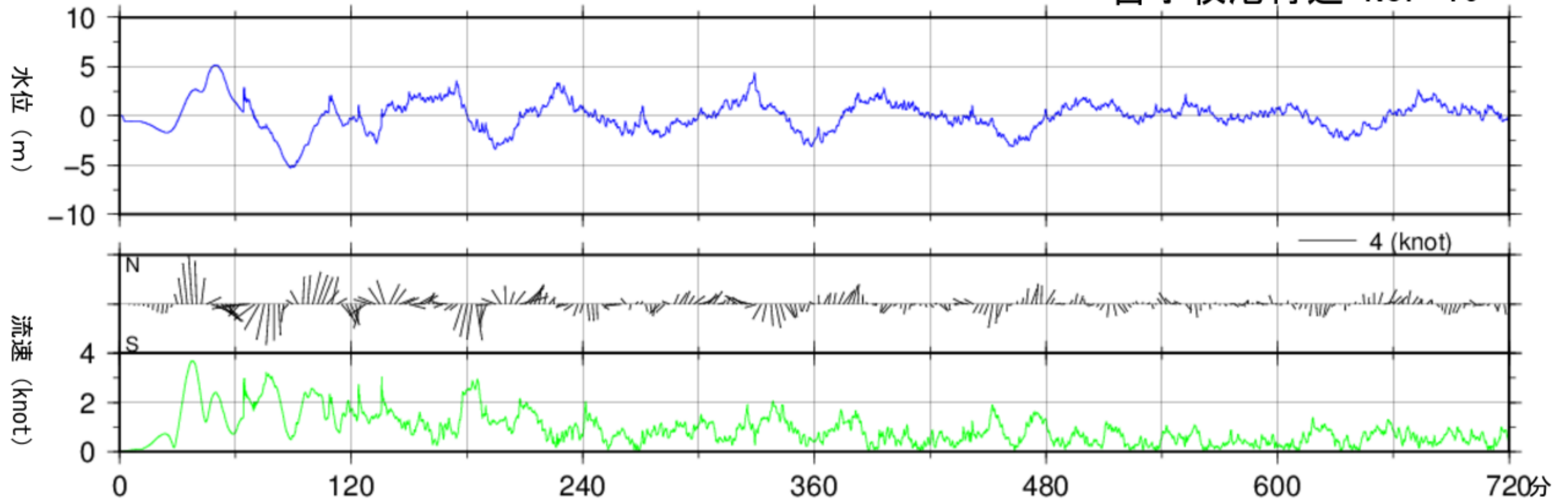
180分グラフ



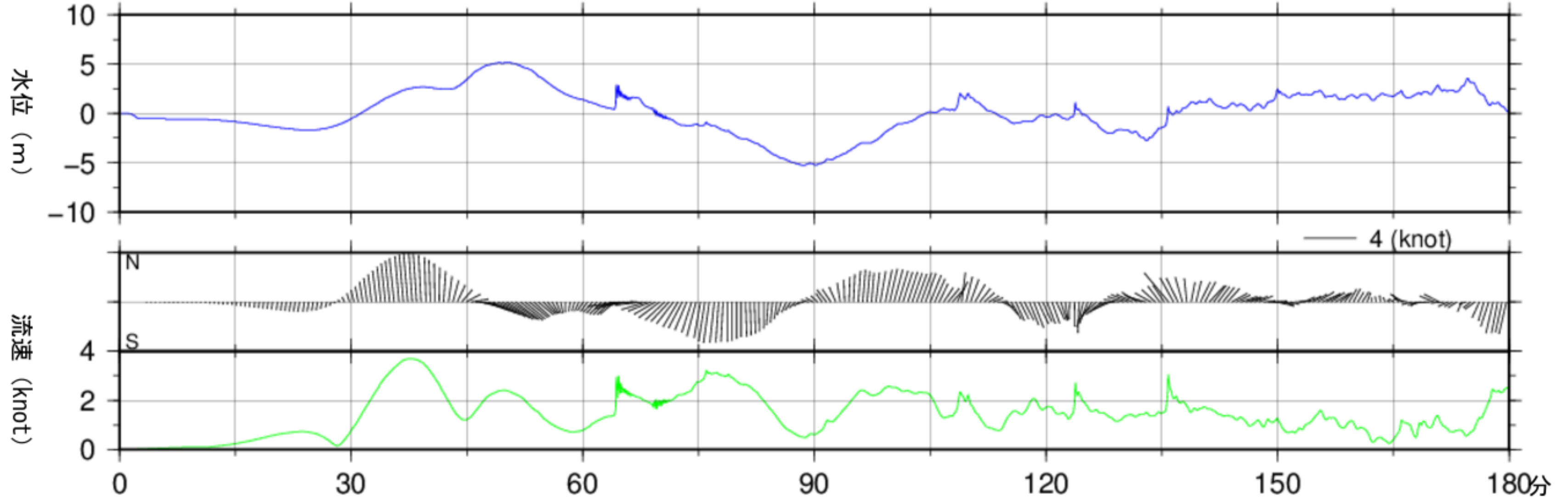
経時変化図(満潮時, 零位は最高水面)

苫小牧港付近 No. 19

720分グラフ



180分グラフ

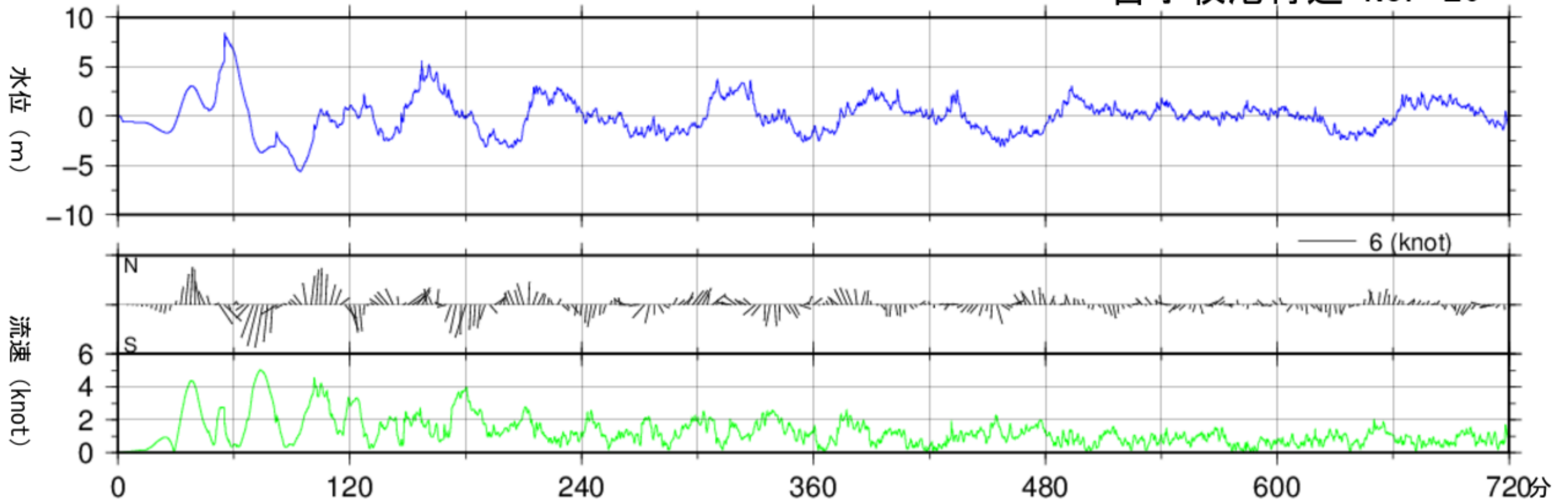


地震発生からの時間

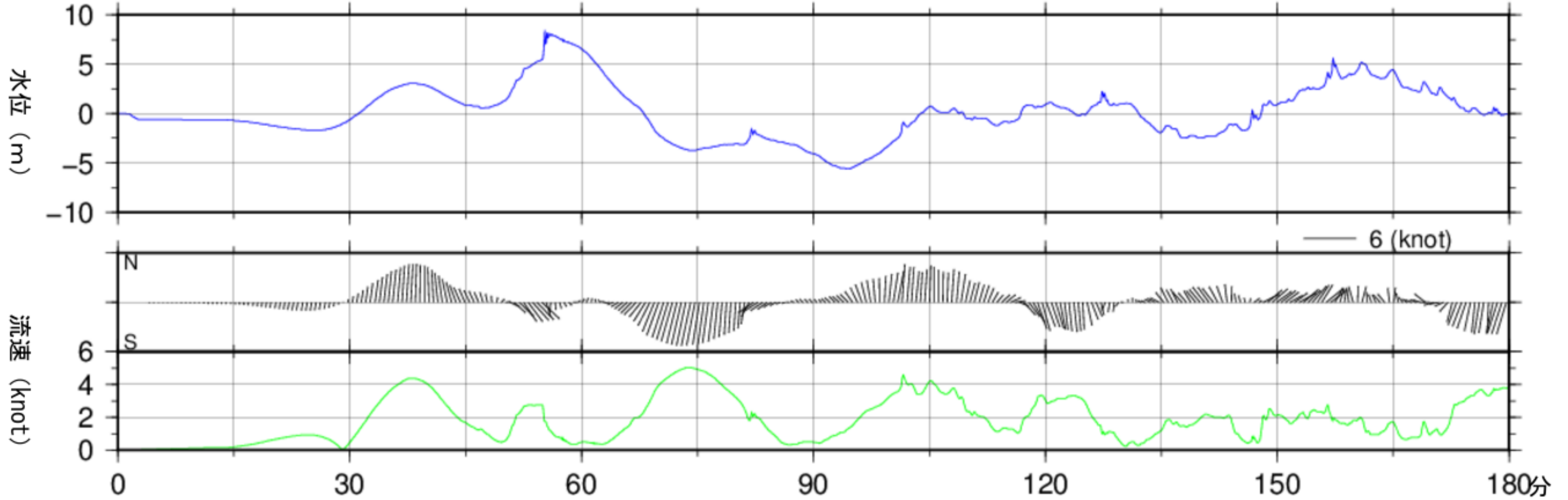
経時変化図(満潮時, 零位は最高水面)

苫小牧港付近 No. 20

720分グラフ



180分グラフ



地震発生からの時間