

経時変化図（水位、流向・流速）一覧

海域：福島県沿岸北部広域

零位：最低水面

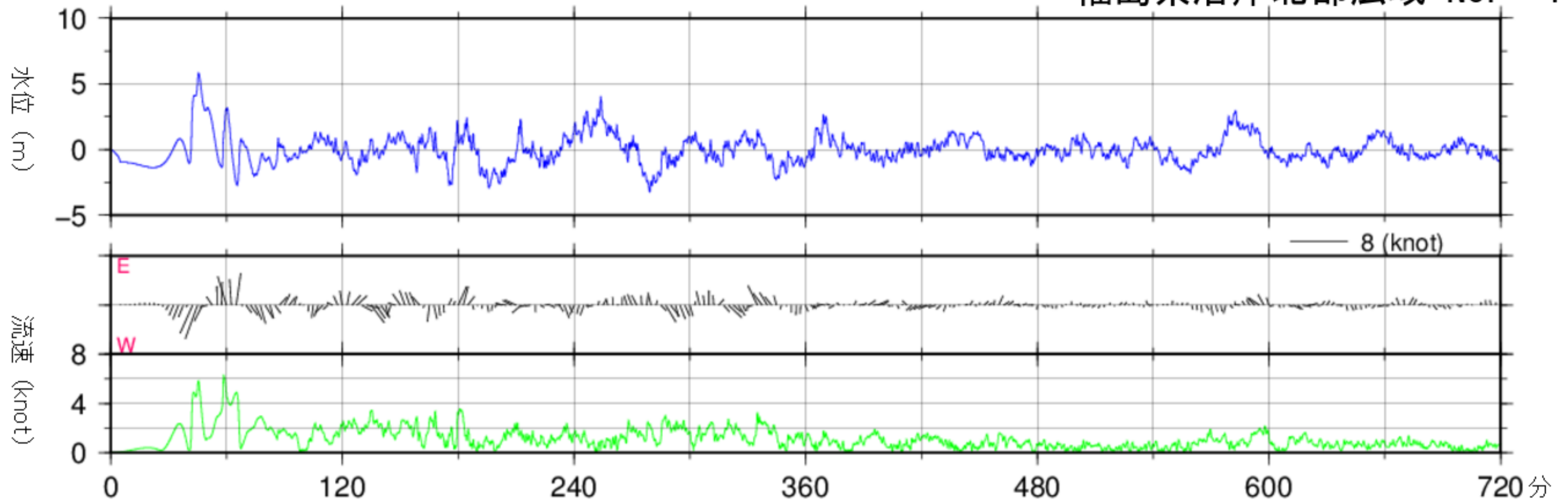
波源：東北地方太平洋沖地震

作成：海上保安庁（平成31年2月12日 作成）

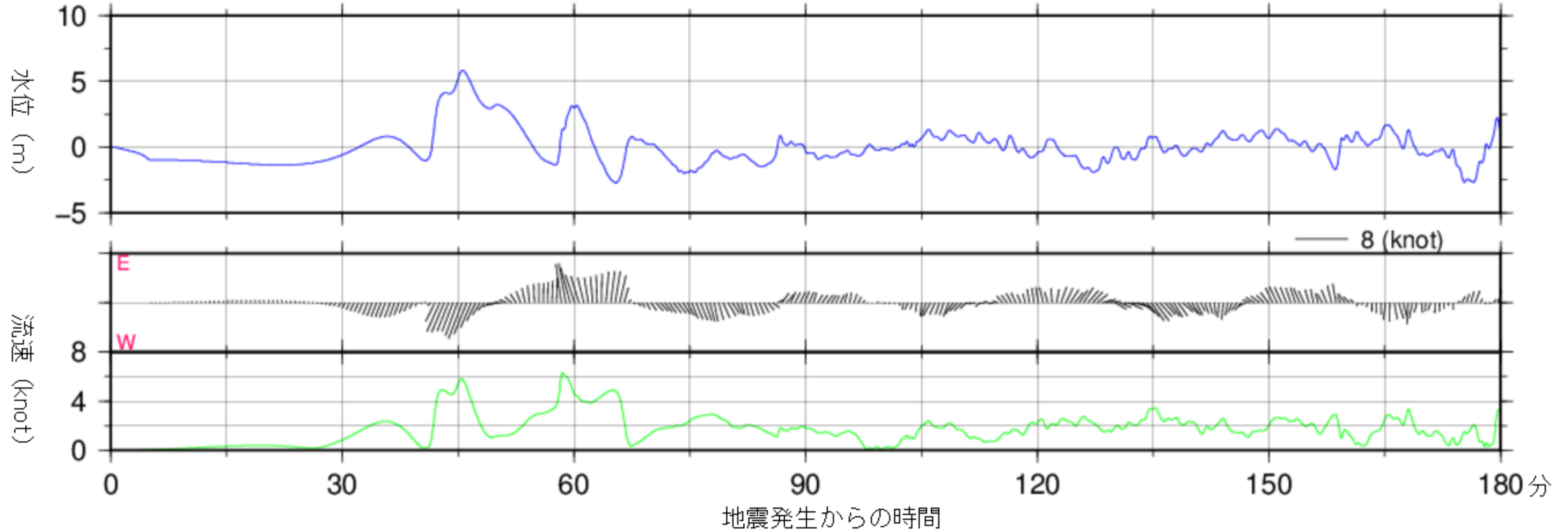
経時変化図(干潮時, 零位は最低水面)

福島県沿岸北部広域 No. 1

720分グラフ



180分グラフ

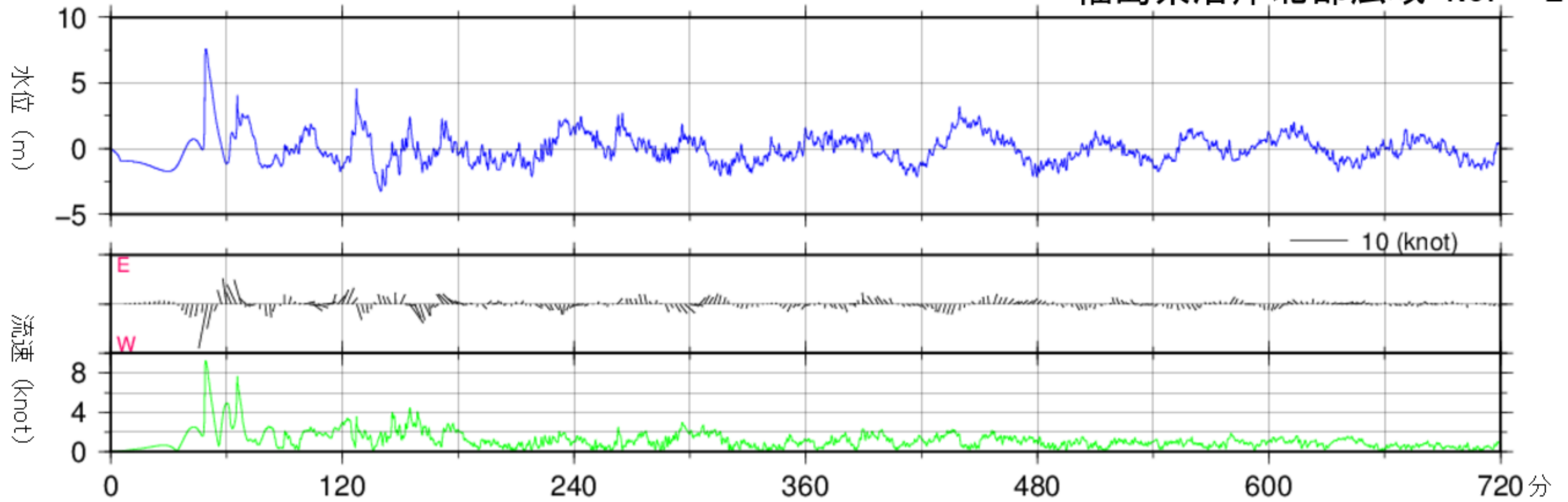


地震発生からの時間

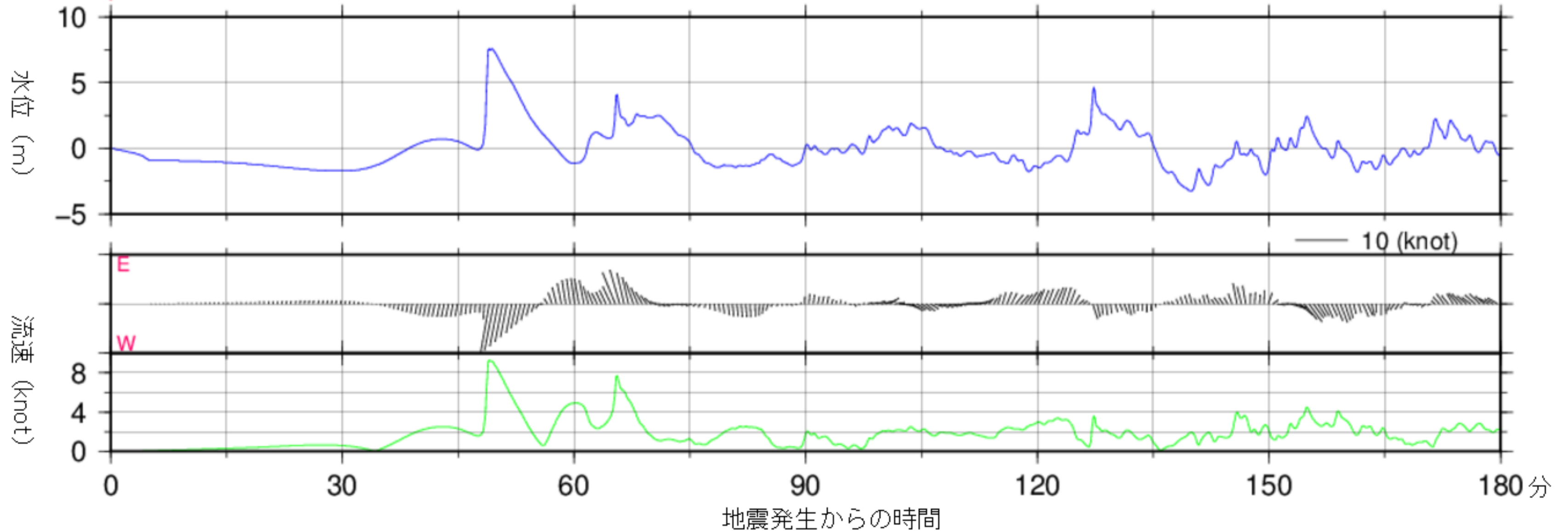
経時変化図(干潮時, 零位は最低水面)

福島県沿岸北部広域 No. 2

720分グラフ



180分グラフ

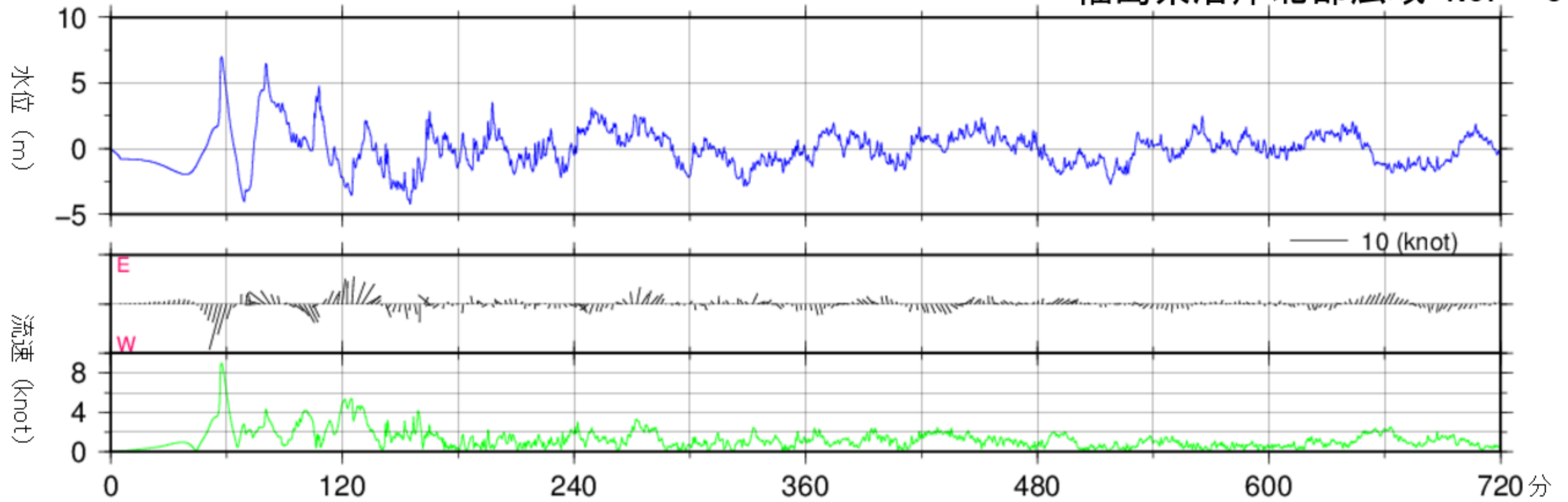


地震発生からの時間

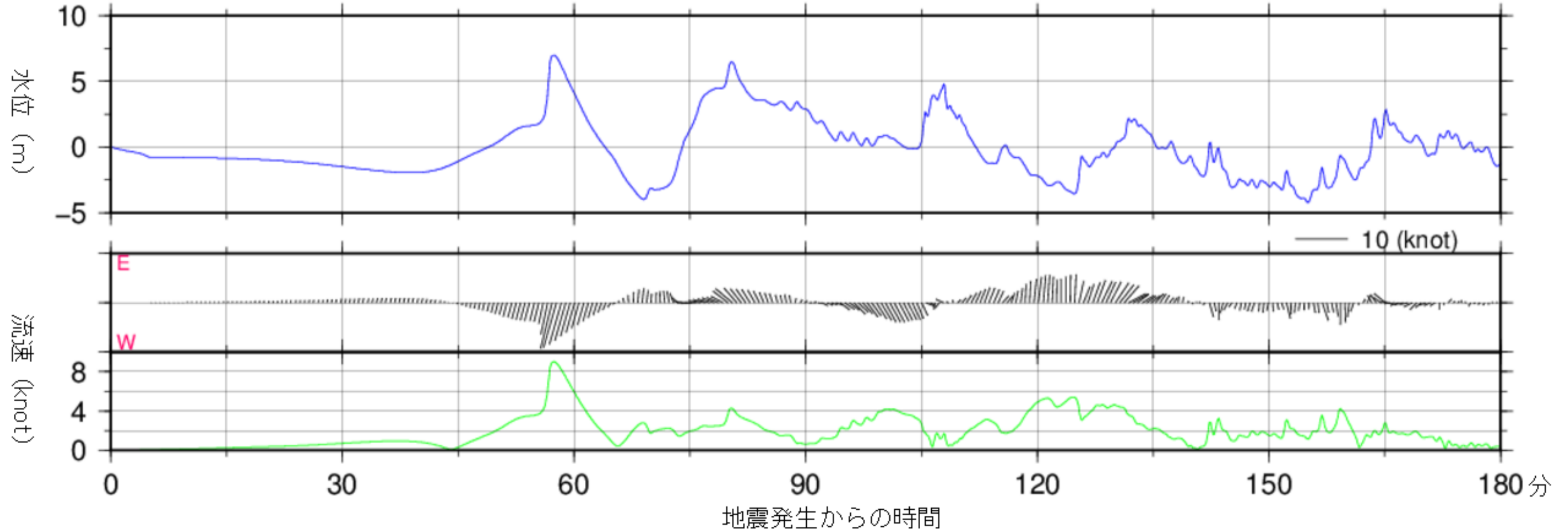
経時変化図(干潮時, 零位は最低水面)

福島県沿岸北部広域 No. 3

720分グラフ



180分グラフ

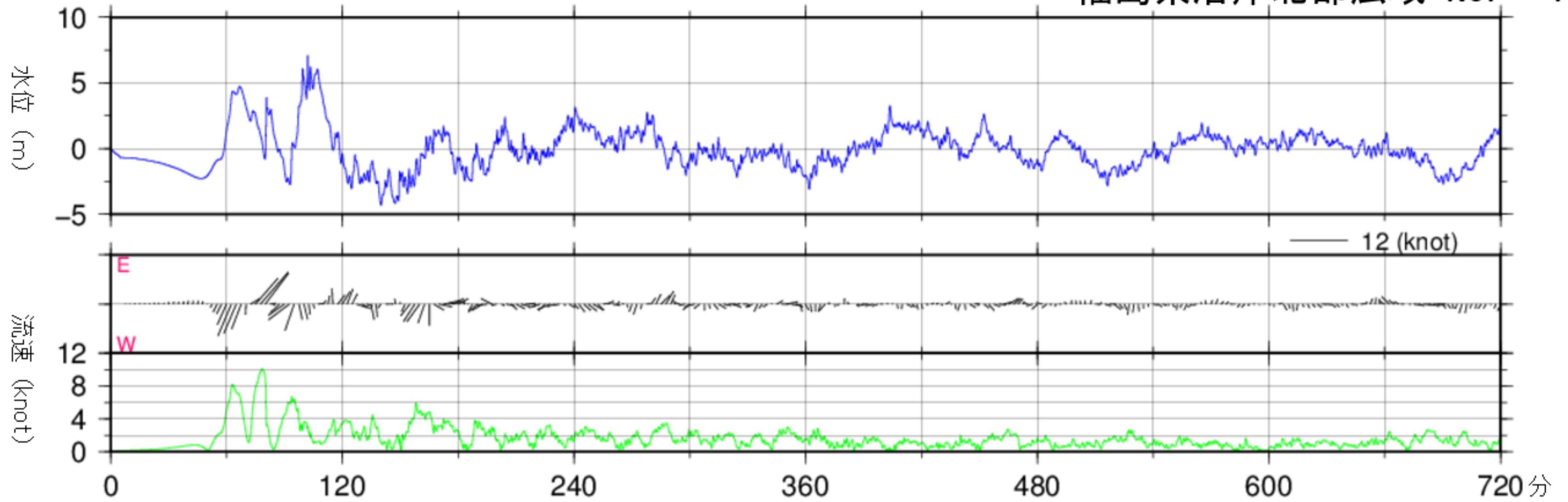


地震発生からの時間

経時変化図(干潮時, 零位は最低水面)

福島県沿岸北部広域 No. 4

720分グラフ



180分グラフ

